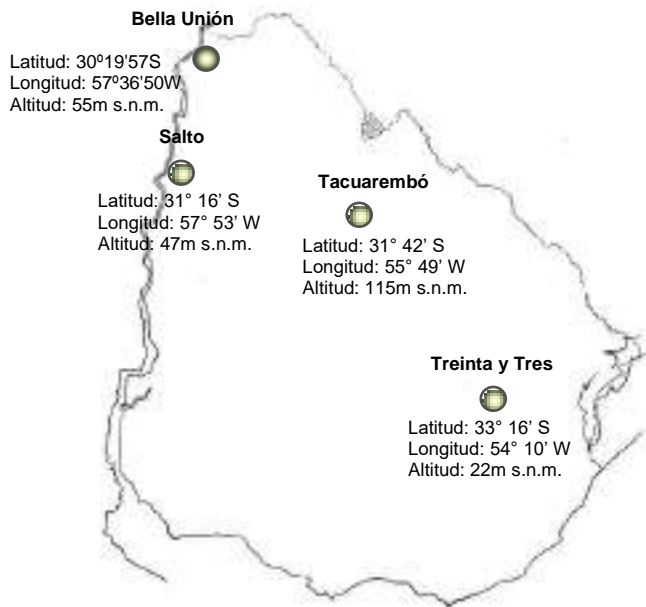


## Boletín Periódico Arroz Zafra 2018-2019



**Setiembre - 3ª década**

### ESTACIONES METEOROLÓGICAS:

- UNIDAD EXPERIMENTAL PASO DE LA LAGUNA – TREINTA Y TRES
- UNIDAD EXPERIMENTAL LA MAGNOLIA – TACUAREMBÓ
- INIA SALTO GRANDE – SALTO
- ALUR – BELLA UNIÓN - ARTIGAS

### RESPONSABLES:

Agroclimatología:	Ing. Agr. Ignacio Macedo
Lectores de datos:	Sr. César Denis Sr. Daniel Acosta Sr. Mario Texeira
Procesamiento de datos:	Sr. Matías Oxley – INIA T. y Tres Sr. Marcelo Alfonso – INIA Tacuarembó
Diagramación y armado	Sra. Olga Alvarez
Actualización Web	Sr. Ramiro González
Información de ALUR:	Ing. Agr. Fernando Hackembruch
Director Programa Nacional Arroz	Ing. Agr., Ph.D. José Terra

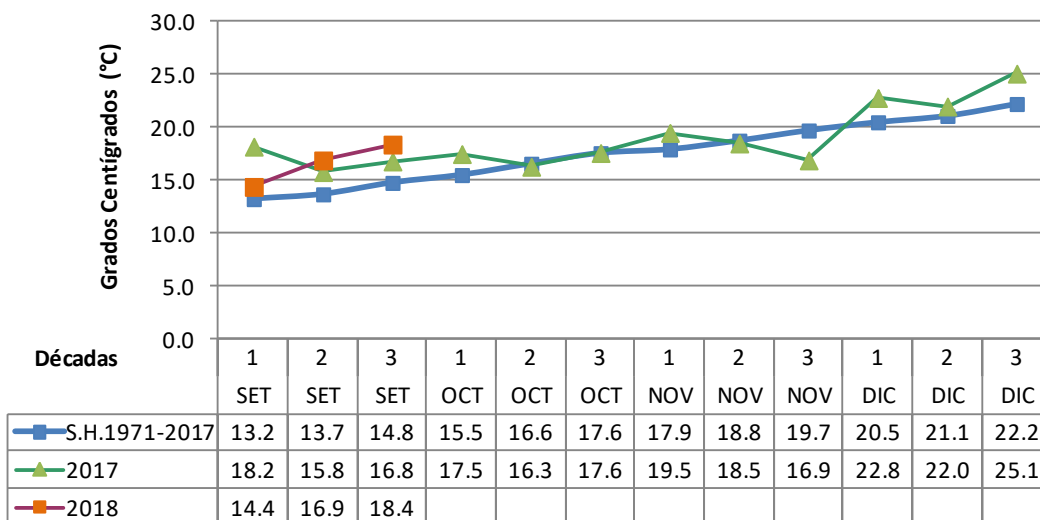
**TREINTA Y TRES**

**TACUAREMBÓ**

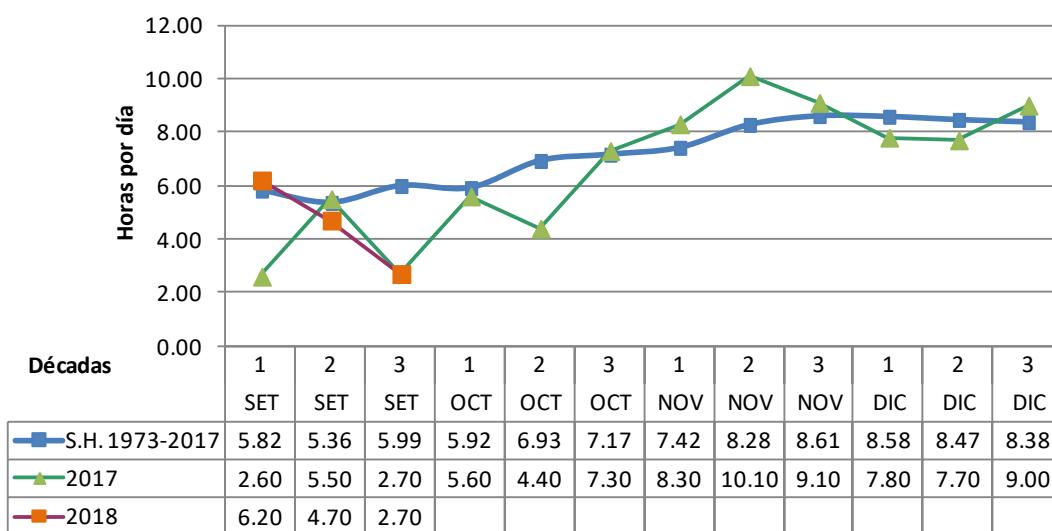
**SALTO**

**ARTIGAS**

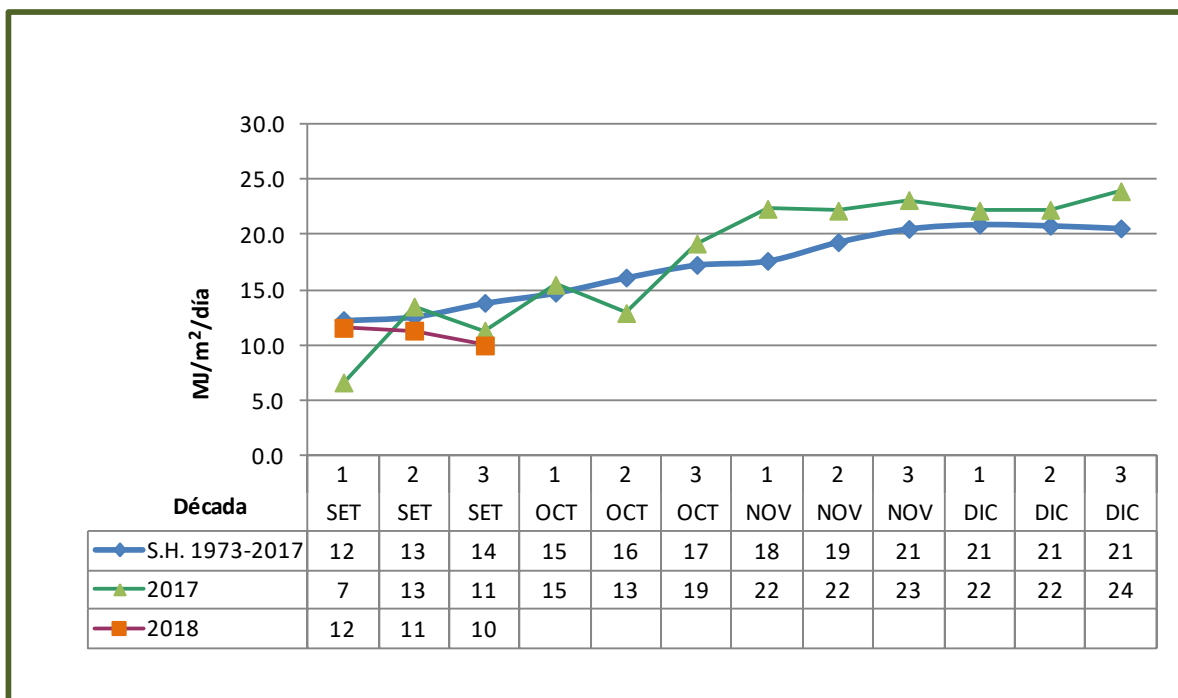
**TEMPERATURA MEDIA (Promedio cada 10 días) (\*)**



**HORAS DE SOL (Promedio cada 10 días) (\*)**

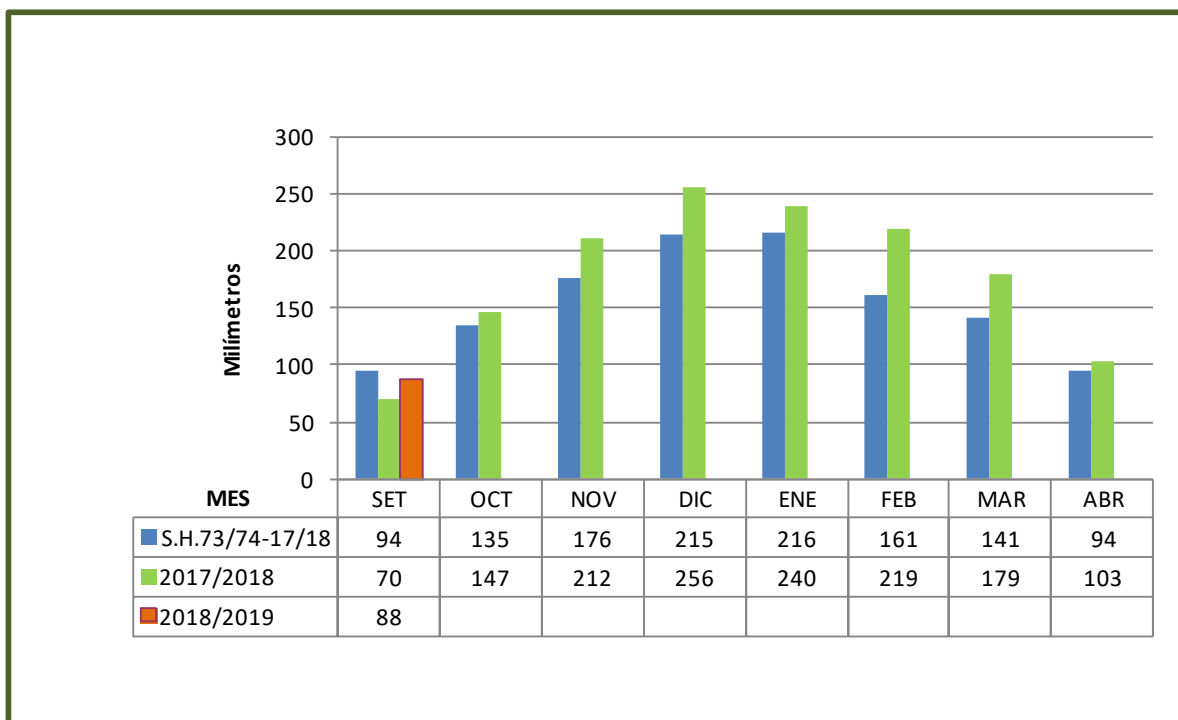


### RADIACIÓN SOLAR (Promedio cada 10 días) (\*)

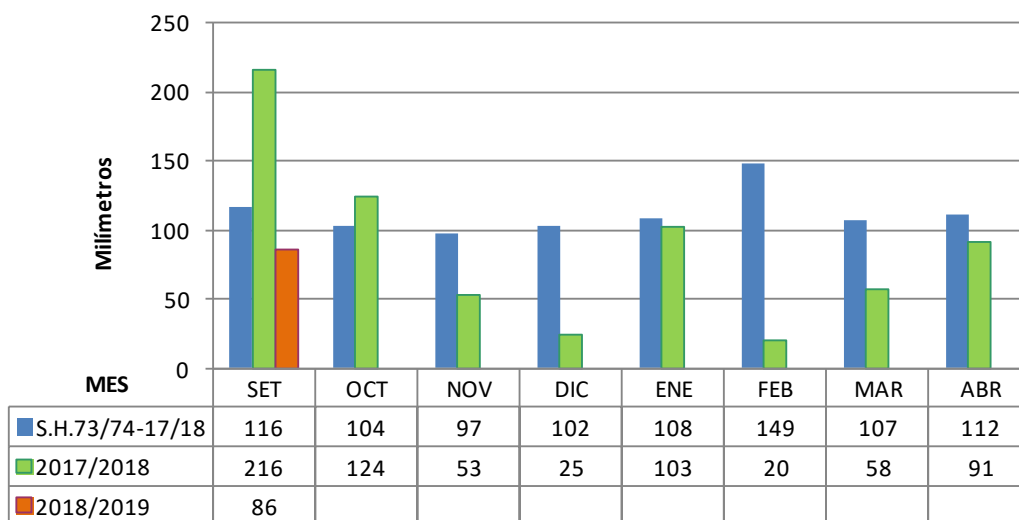


\*Datos de la presente zafra actualizados hasta el 30 de setiembre de 2018.

### EVAPORACIÓN TANQUE "A" (Acumulada mensual) (\*)

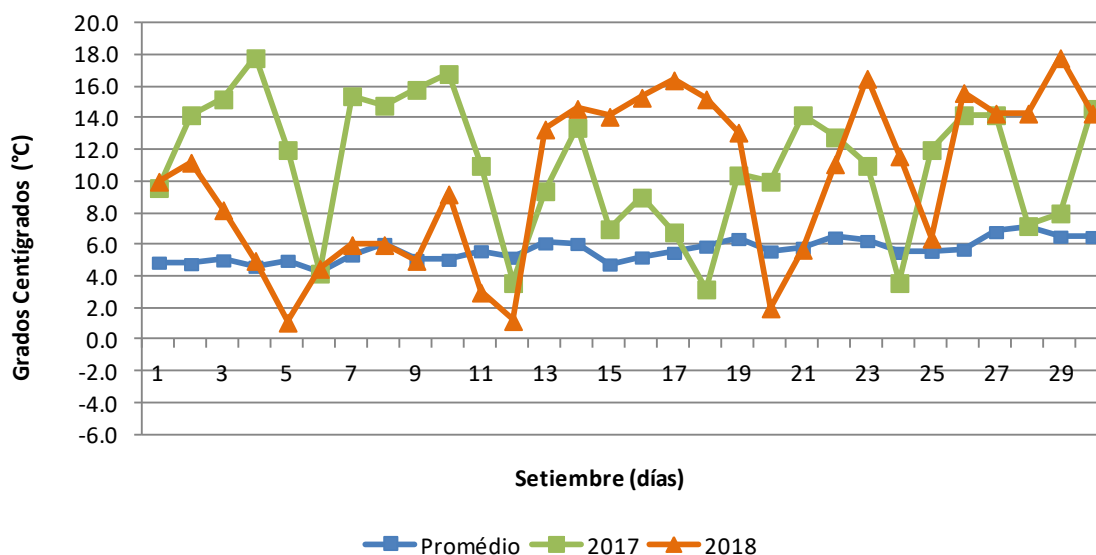


**PRECIPITACIONES (Acumuladas mensuales) (\*)**

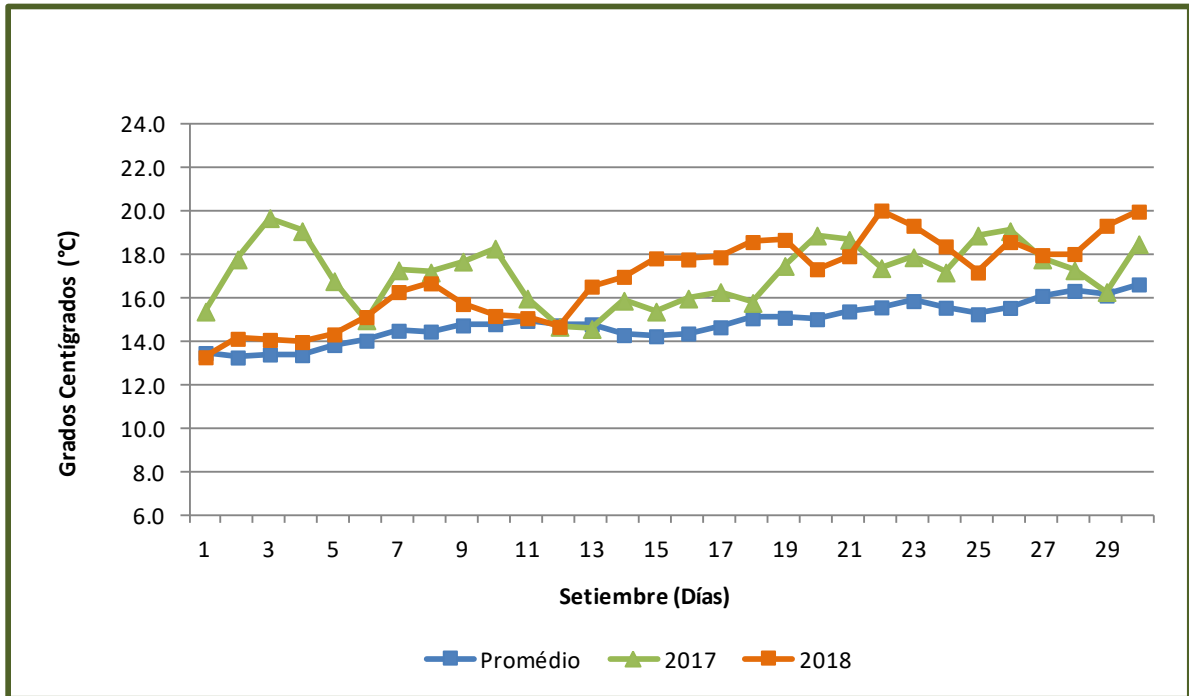


\* Datos de la presente zafra acumulados hasta el 30 de setiembre de 2018.

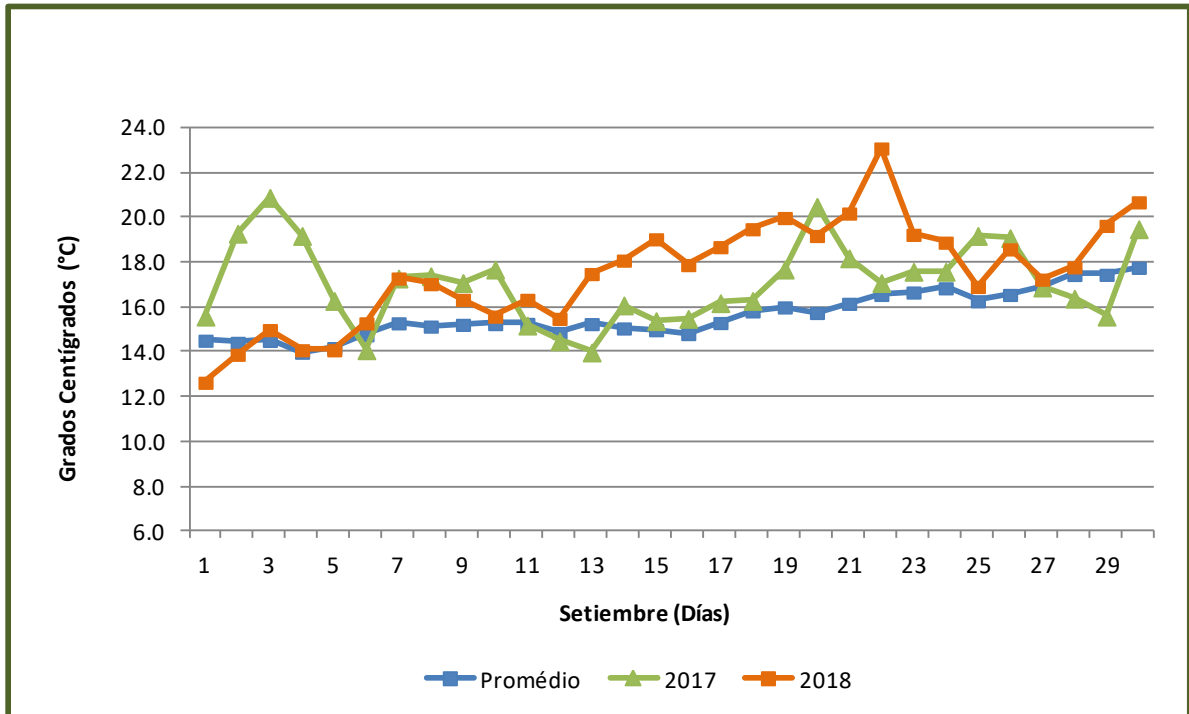
**TEMPERATURA MÍNIMA DEL AIRE EN EL CÉSPED (A 5cm por encima del suelo -9hrs)**



**TEMPERATURA MEDIA DIARIA DEL SUELO CUBIERTO (A 5cm de profundidad)(\*)**



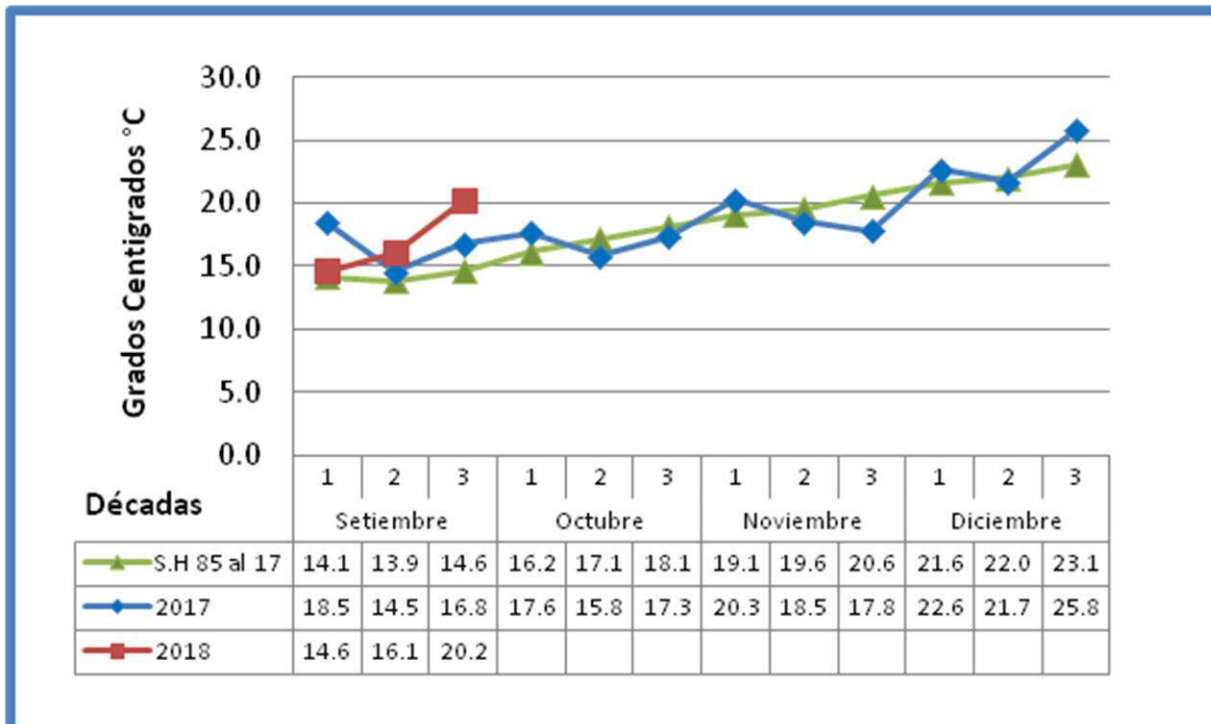
**TEMPERATURA MEDIA DIARIA DEL SUELO DESNUDO (A 5cm de profundidad)(\*)**



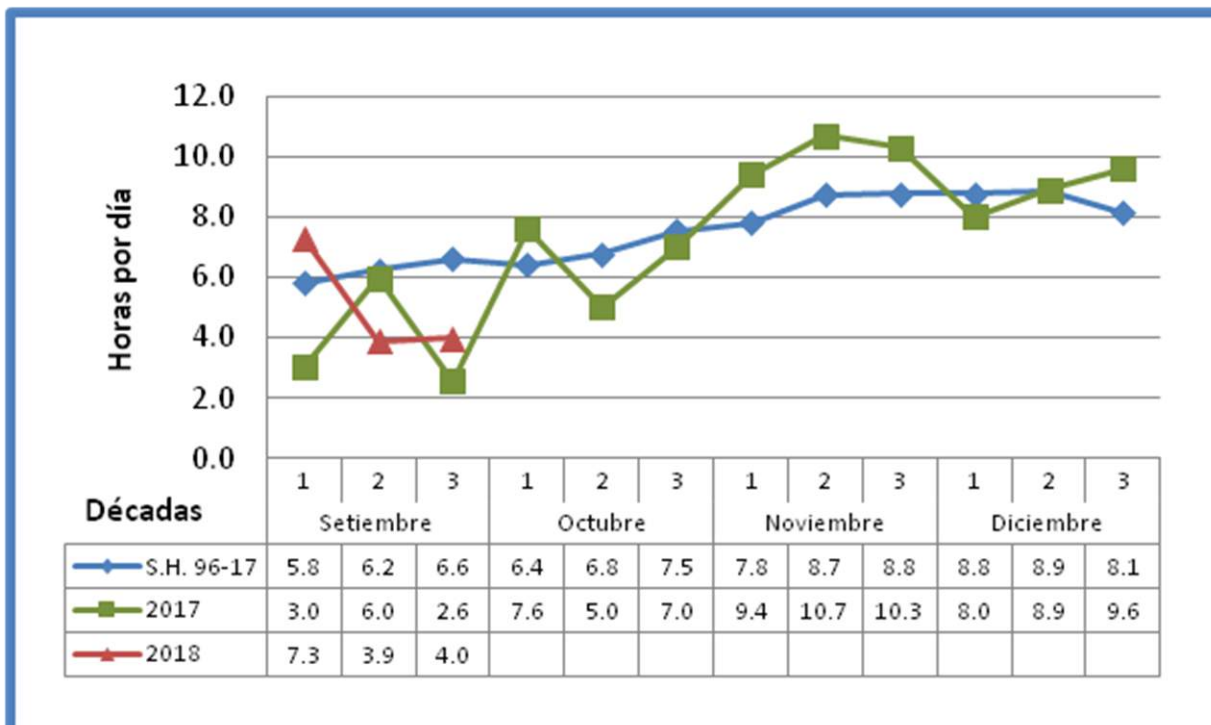
(\*) -Promedio entre 9:00 y 15:00 horas

[VOLVER](#)

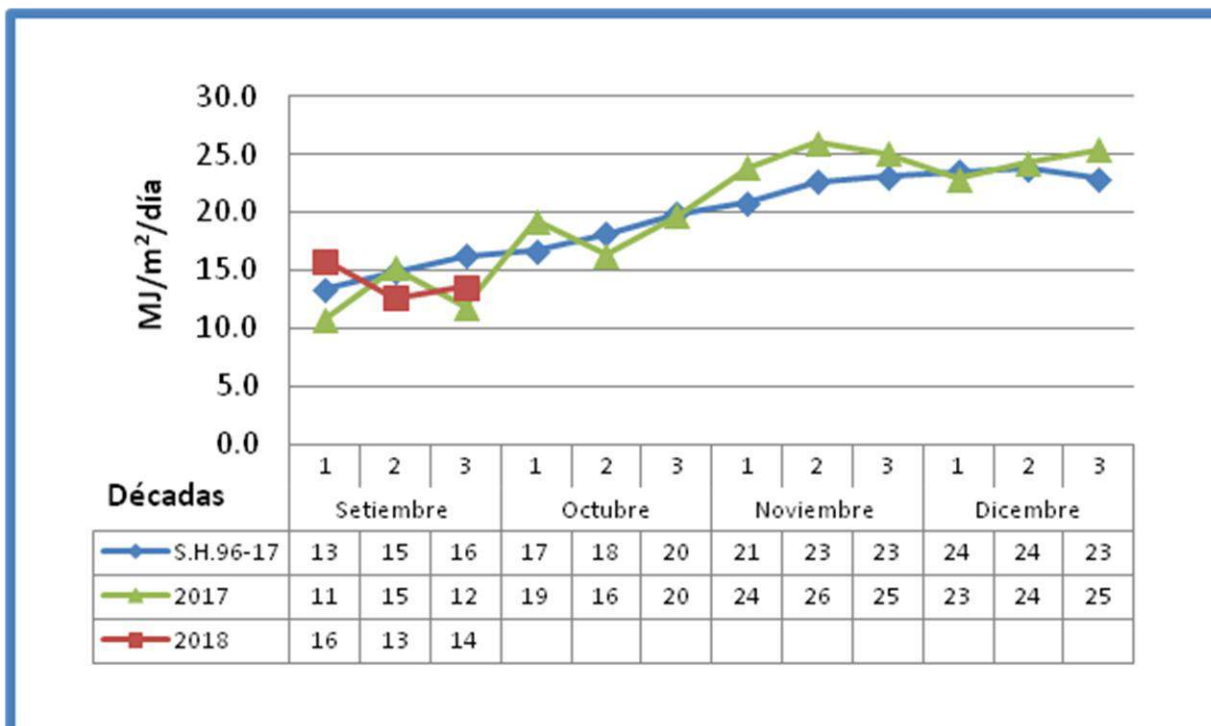
**TEMPERATURA MEDIA (Promedio cada 10 días) (\*)**



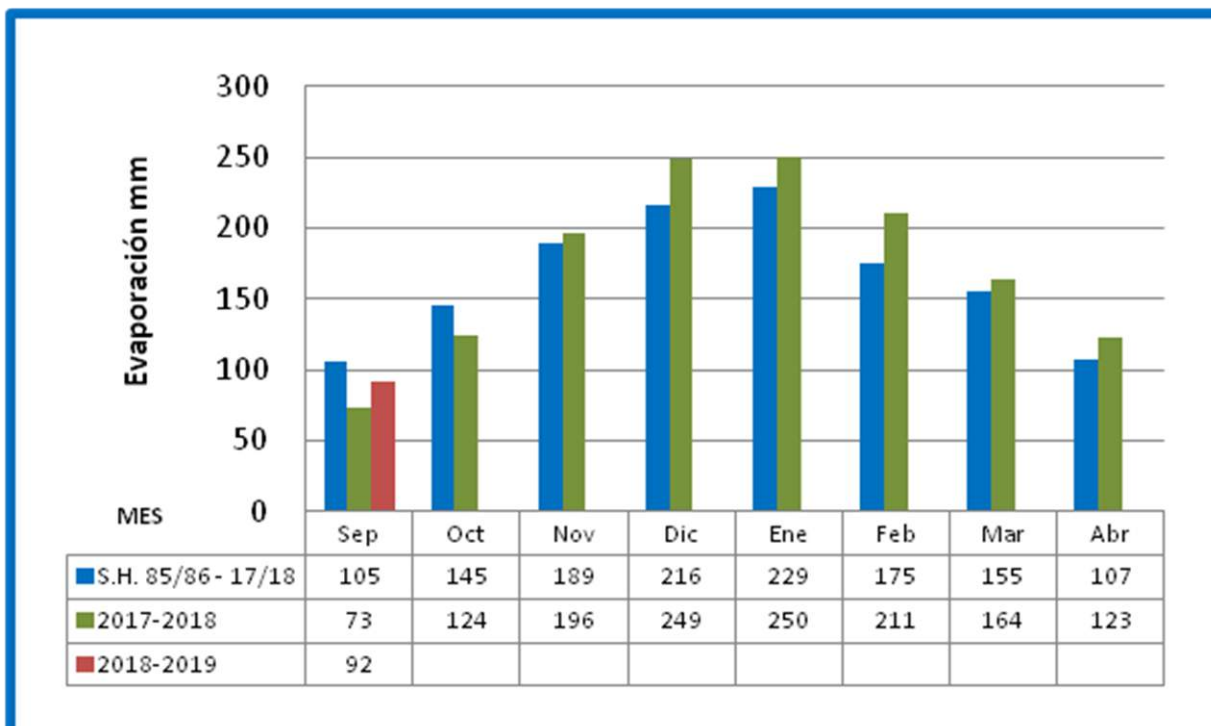
**HORAS DE SOL (Promedio cada 10 días) (\*)**



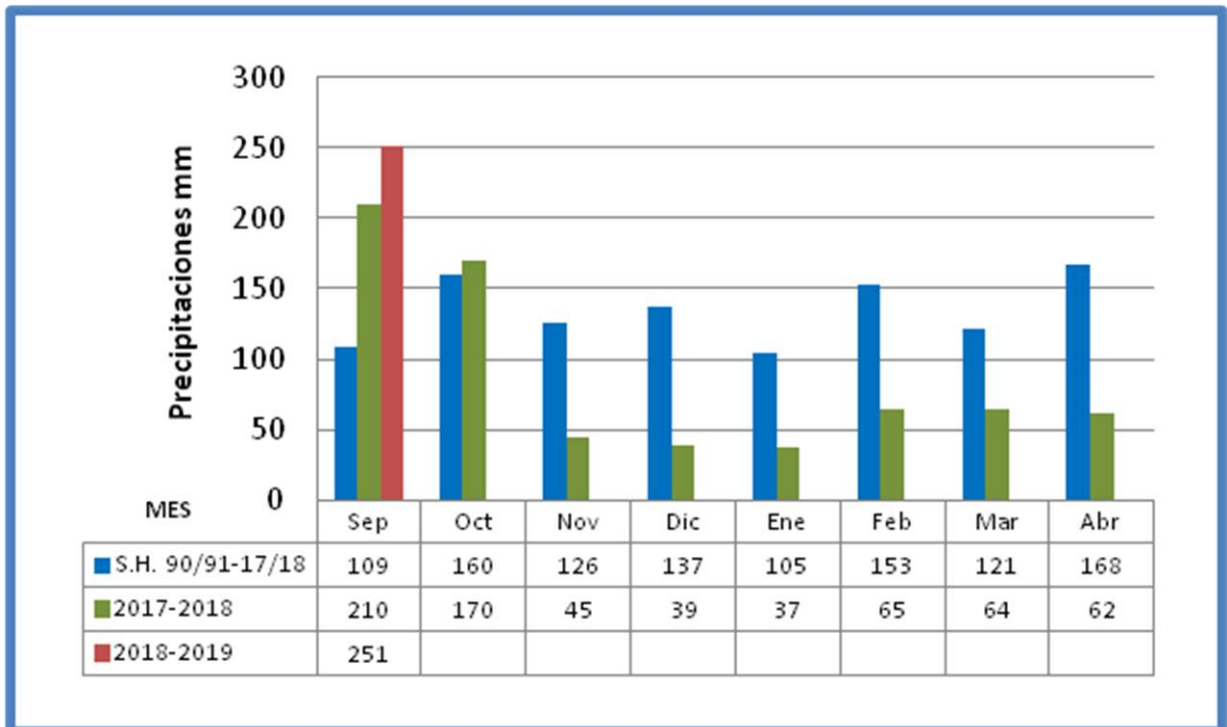
**RADIACIÓN SOLAR (Promedio cada 10 días) (\*)**



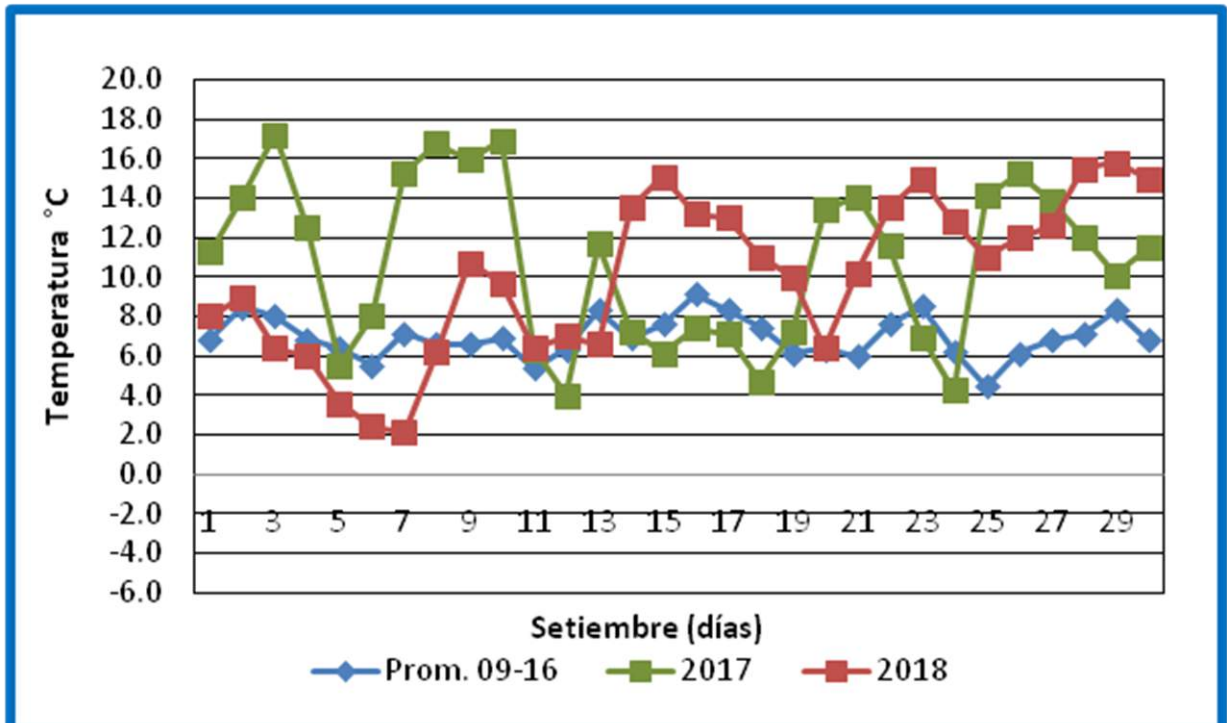
**EVAPORACIÓN TANQUE "A" (Acumulada mensual) (\*)**



**PRECIPITACIONES Acumuladas mensuales) (\*)**



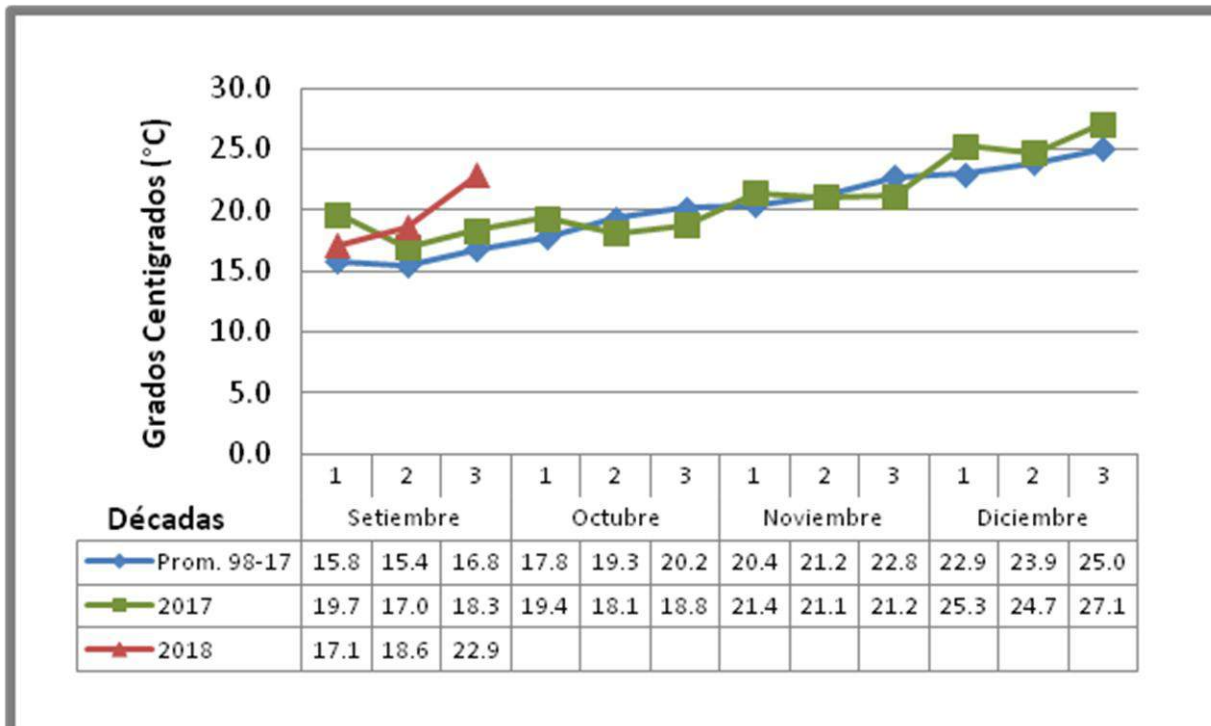
**TEMPERATURA MÍNIMA DEL AIRE EN EL CÉSPED (A 5cm por encima del suelo -9hrs)**



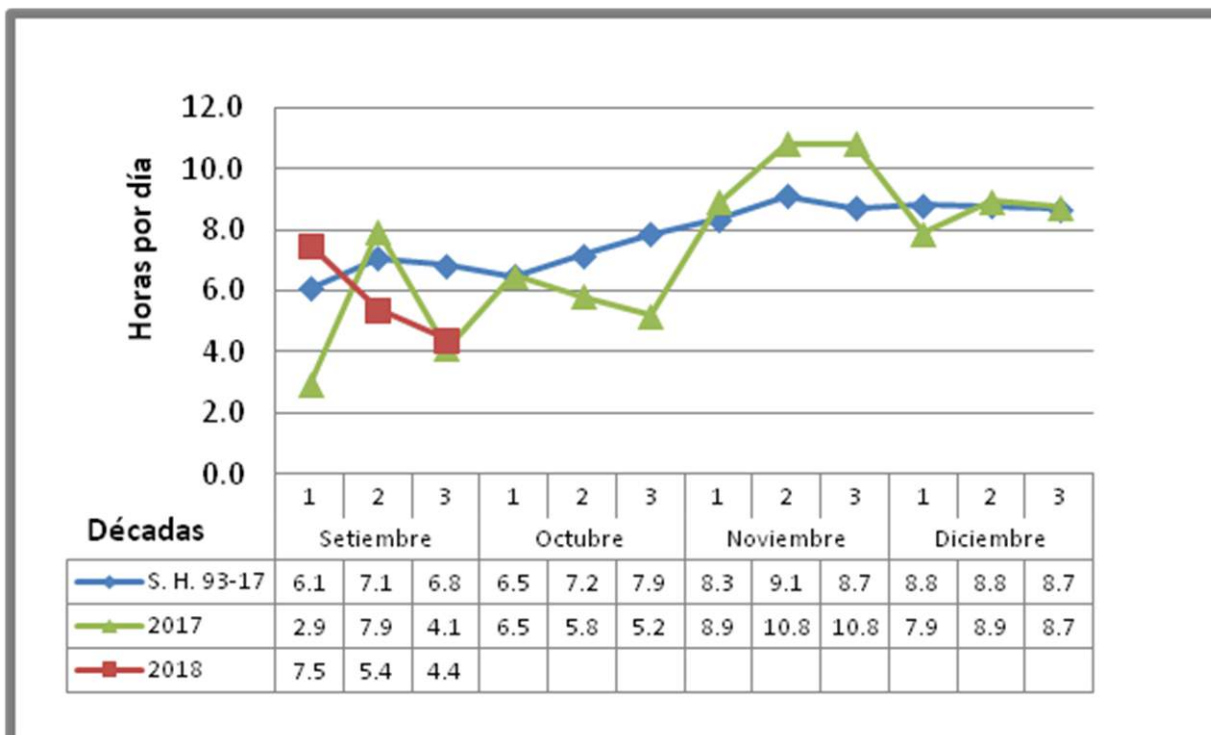
[VOLVER](#)



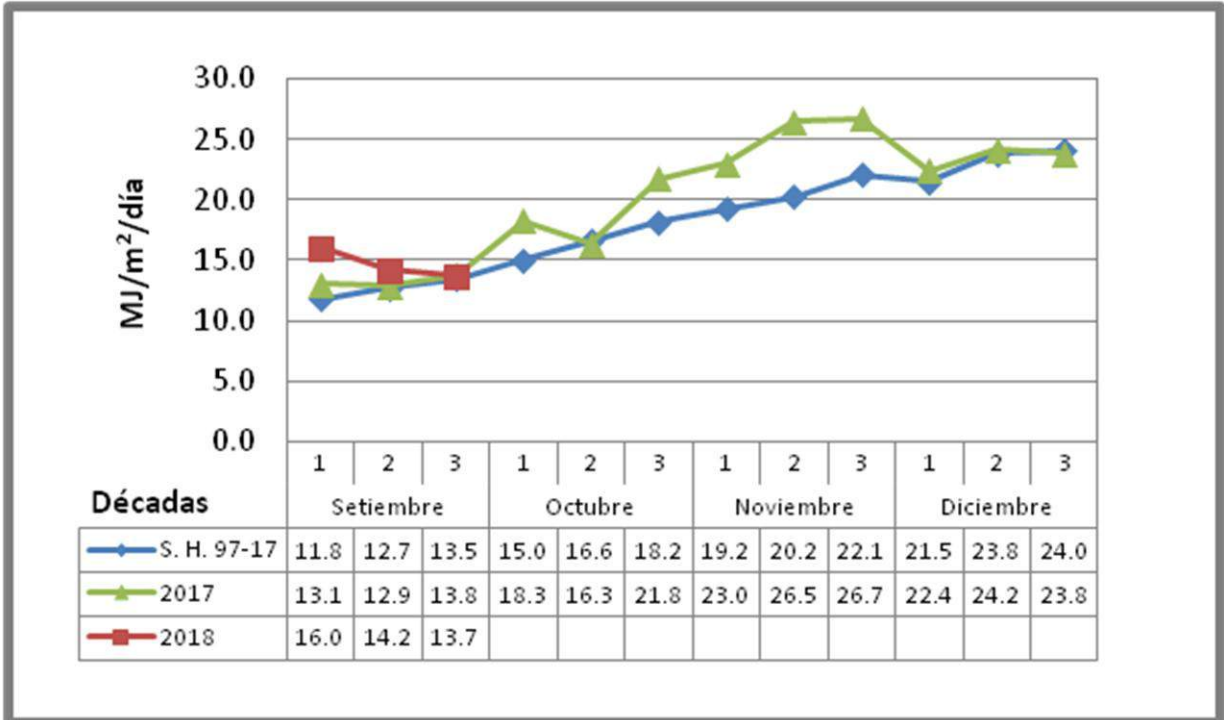
TEMPERATURA MEDIA (Promedio cada 10 días) (\*)



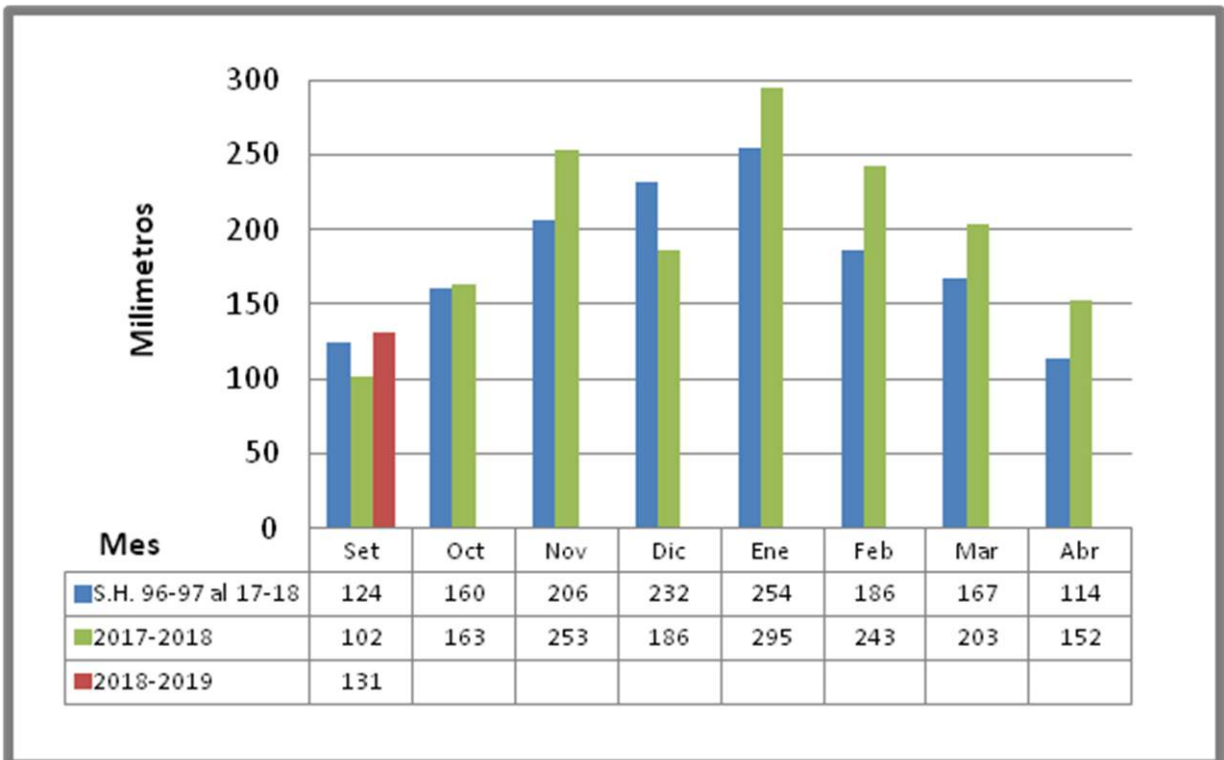
HORAS DE SOL (Promedio cada 10 días) (\*)



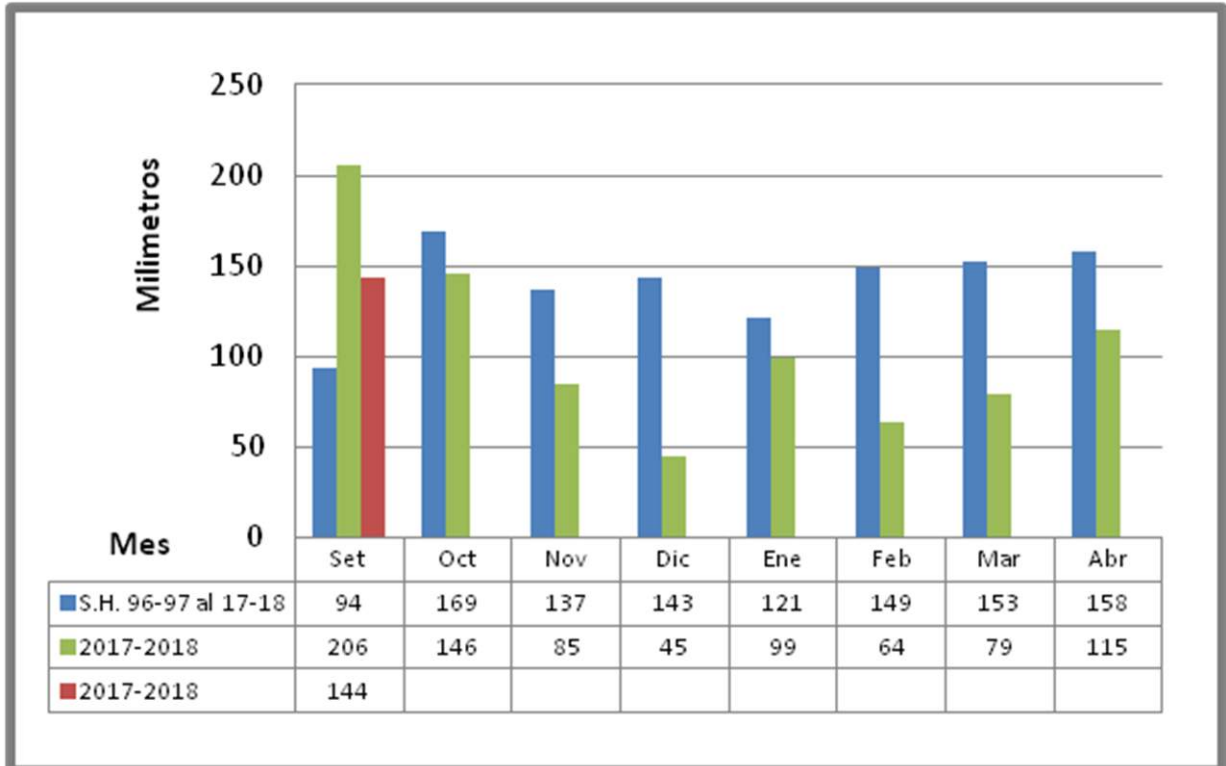
**RADIACIÓN SOLAR (Promedio cada 10 días) (\*)**



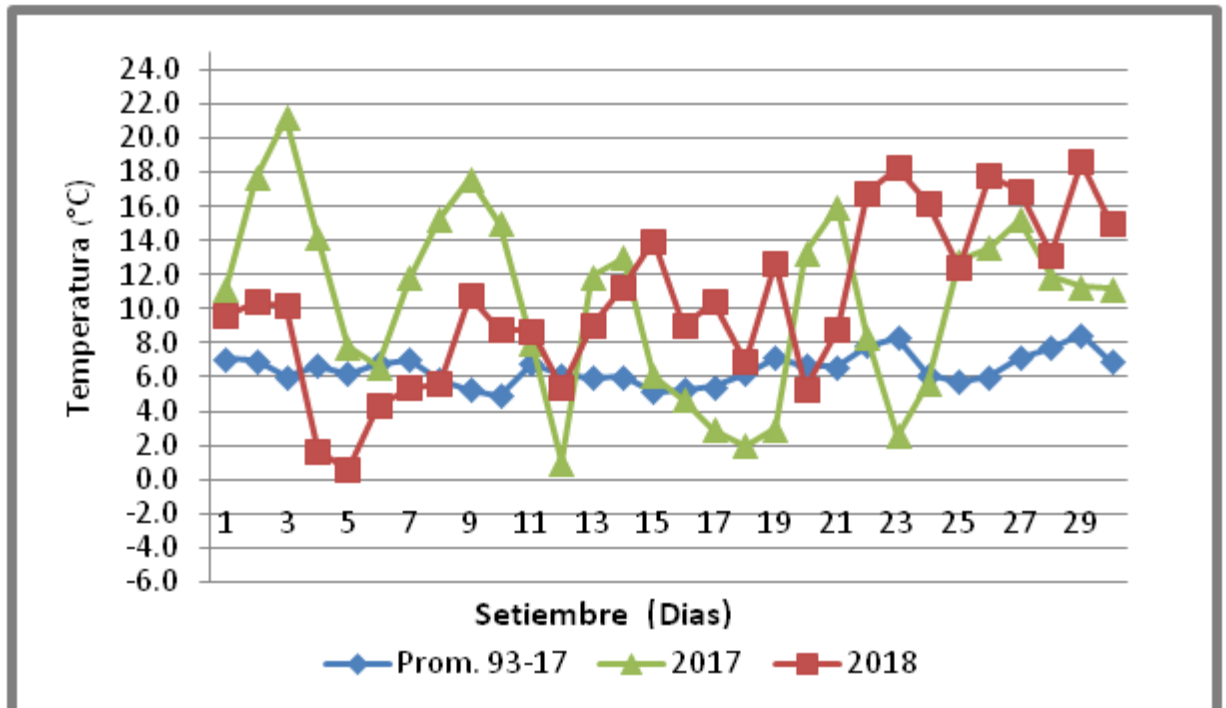
**EVAPORACIÓN TANQUE "A" (Acumulada mensual) (\*)**



**PRECIPITACIONES (Acumuladas mensuales) (\*)**

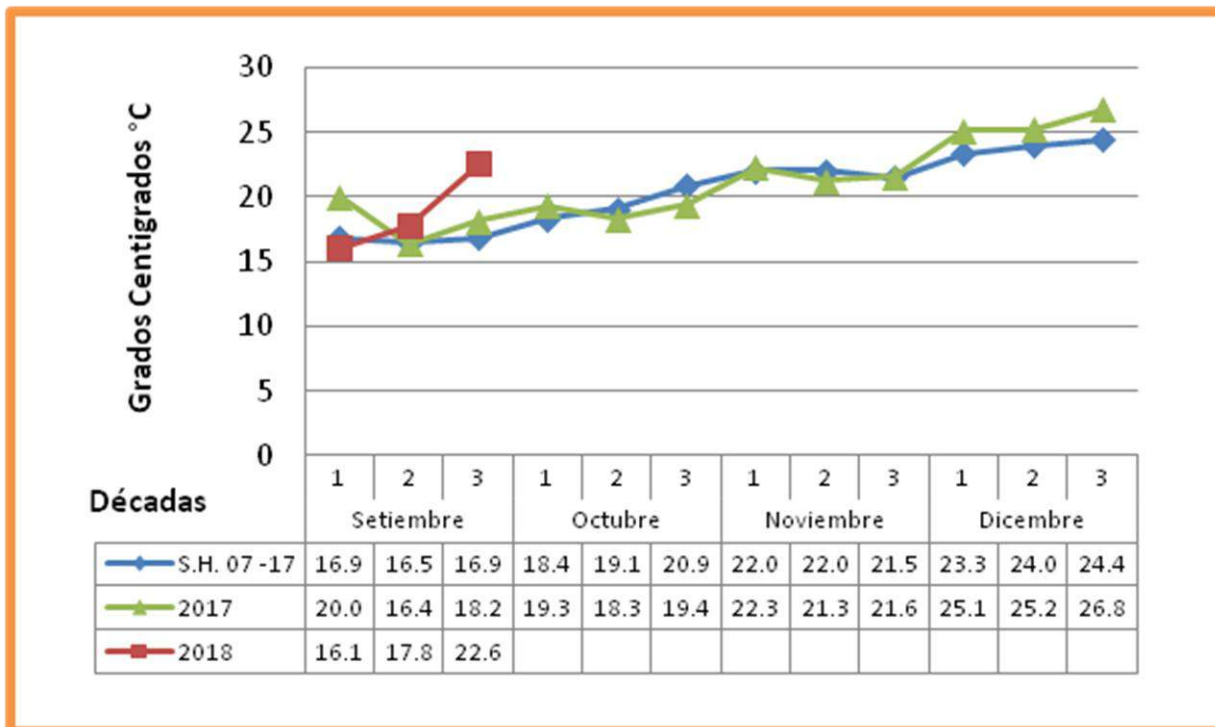


**TEMPERATURA MÍNIMA DEL AIRE EN EL CÉSPED (A 5cm por encima del suelo -9hrs)**

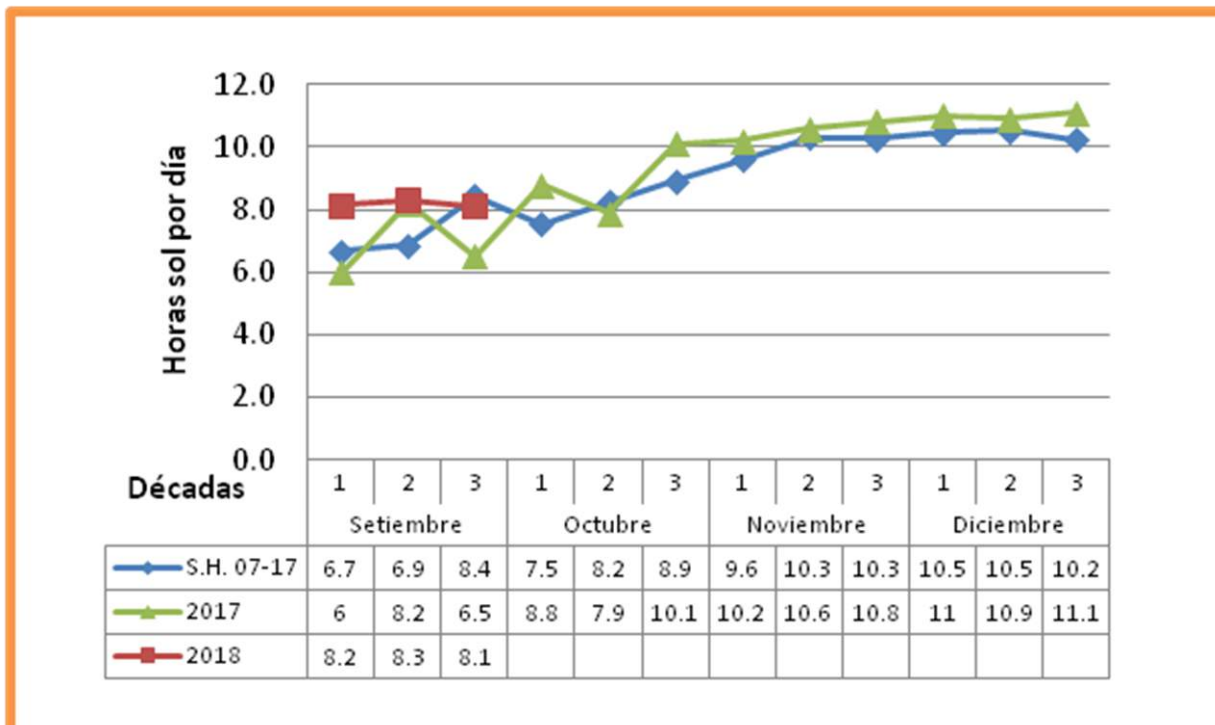


[VOLVER](#)

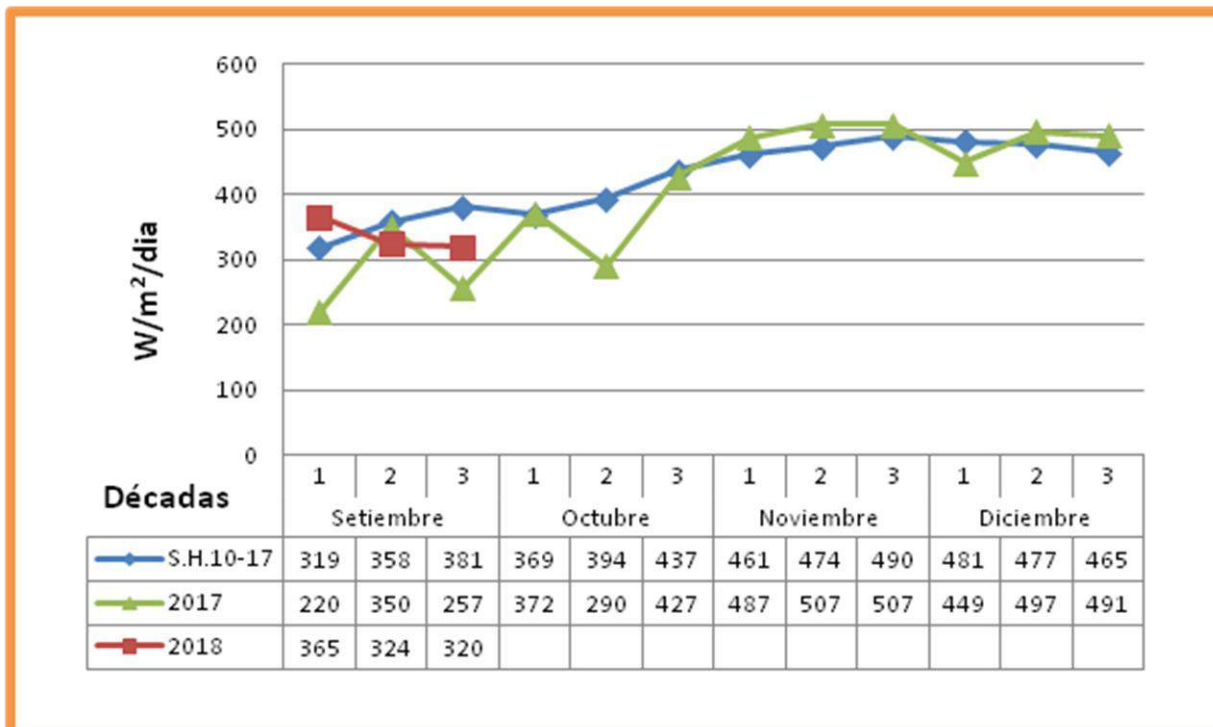
**TEMPERATURA MEDIA (Promedio cada 10 días) (\*)**



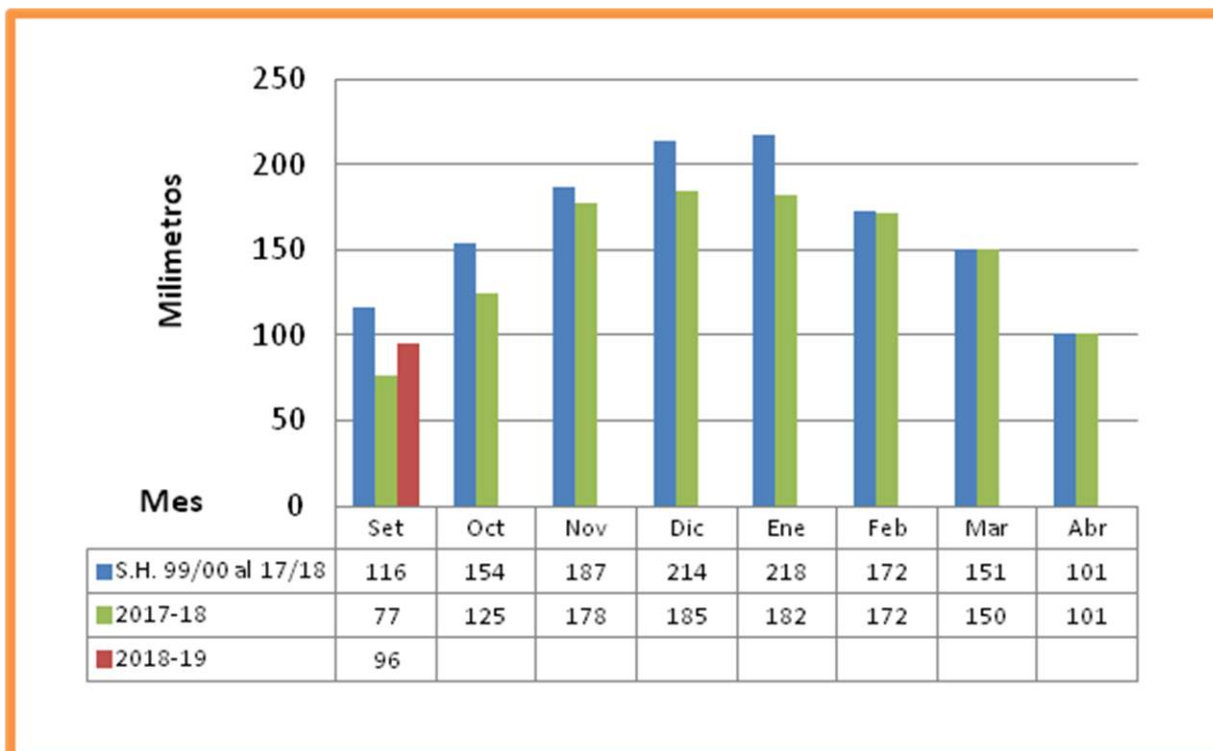
**HORAS DE SOL (PROMEDIO CADA 10 DÍAS) (\*)**



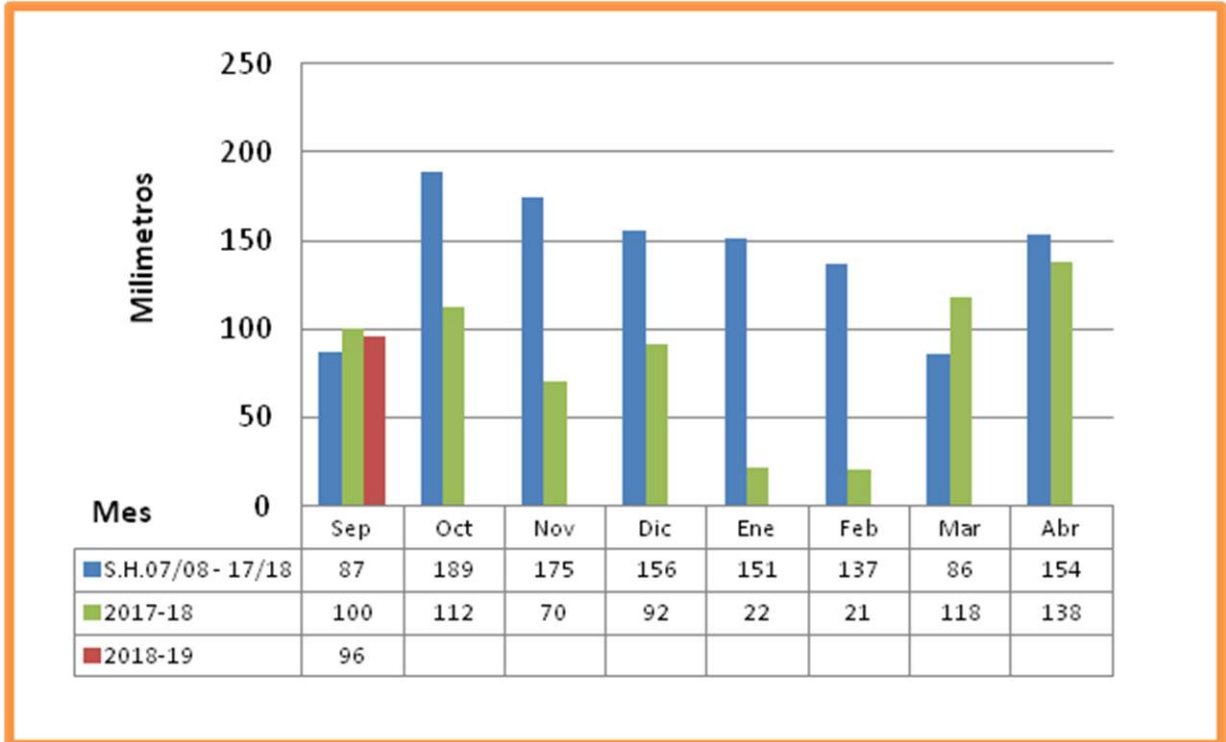
**RADIACIÓN SOLAR (PROMEDIO CADA 10 DÍAS) (\*)**



**EVAPORACIÓN TANQUE "A" (ACUMULADA MENSUAL) (\*)**



PRECIPITACIONES (ACUMULADAS MENSUALES) (\*)



[VOLVER](#)