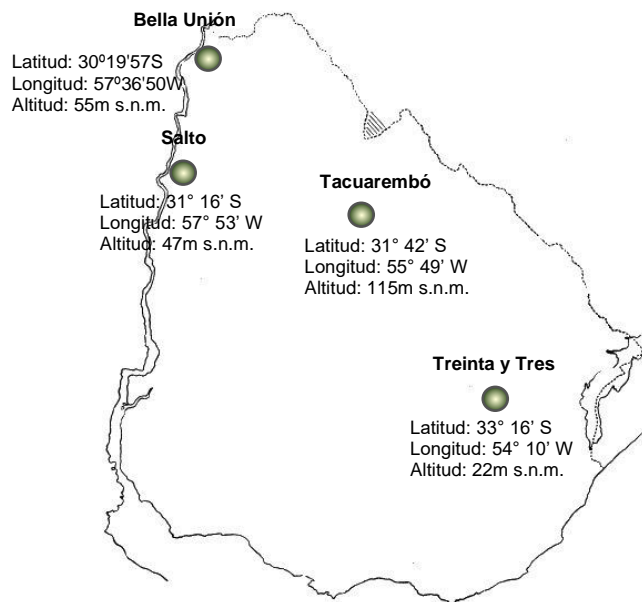


Boletín Periódico Arroz Zafra 2022-2023



Setiembre - 1ª década

ESTACIONES METEOROLÓGICAS:

- UNIDAD EXPERIMENTAL PASO DE LA LAGUNA – TREINTA Y TRES
- UNIDAD EXPERIMENTAL LA MAGNOLIA – TACUAREMBÓ
- INIA SALTO GRANDE – SALTO
- ALUR – BELLA UNIÓN - ARTIGAS

RESPONSABLES:

Agroclimatología:	Ing. Agr., M.Sc., Ph.D. Alvaro Roel
Lectores de datos:	Sr. César Denis Sr. Daniel Acosta Sr. Mario Texeira
Procesamiento de datos:	Sr. Matías Oxley – INIA T. y Tres Sr. Marcelo Alfonso – INIA Tacuarembó
Diagramación y armado	Sr. Matías Oxley – INIA T. y Tres
Actualización Web	Sr. Matías Oxley – INIA T. y Tres
Información de ALUR:	Ing. Agr. Fernando Hackembruch
Director Programa Nacional Arroz	Ing. Agr., Ph.D. José Terra

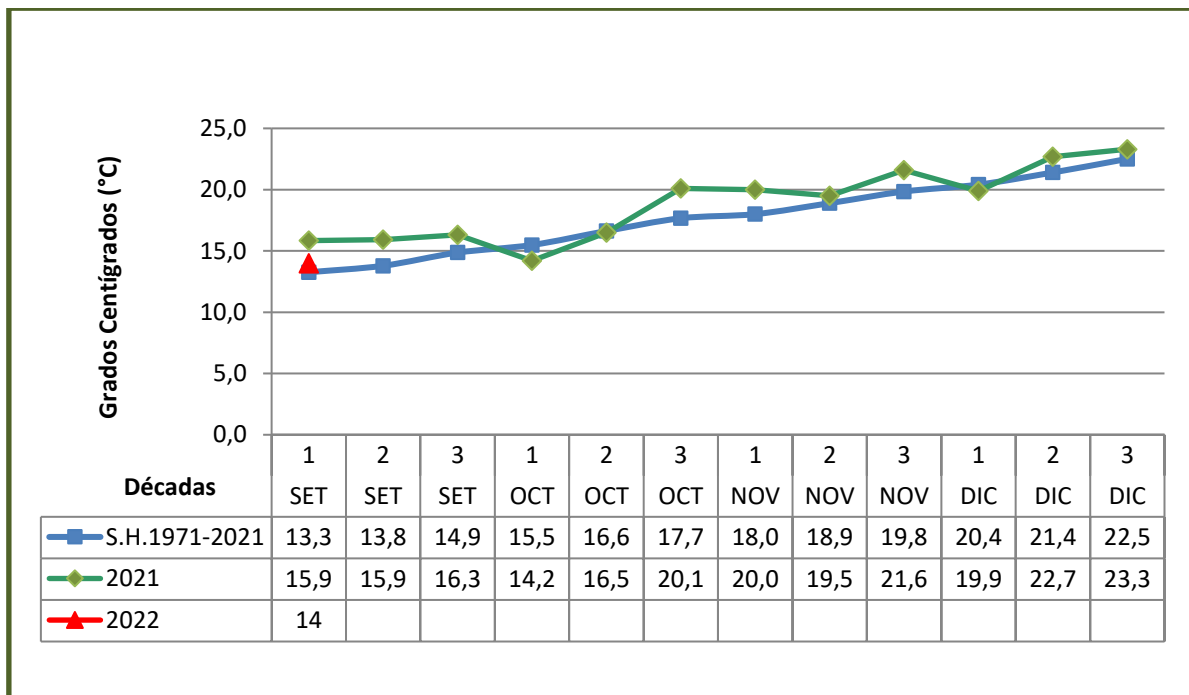
TREINTA Y TRES

TACUAREMBÓ

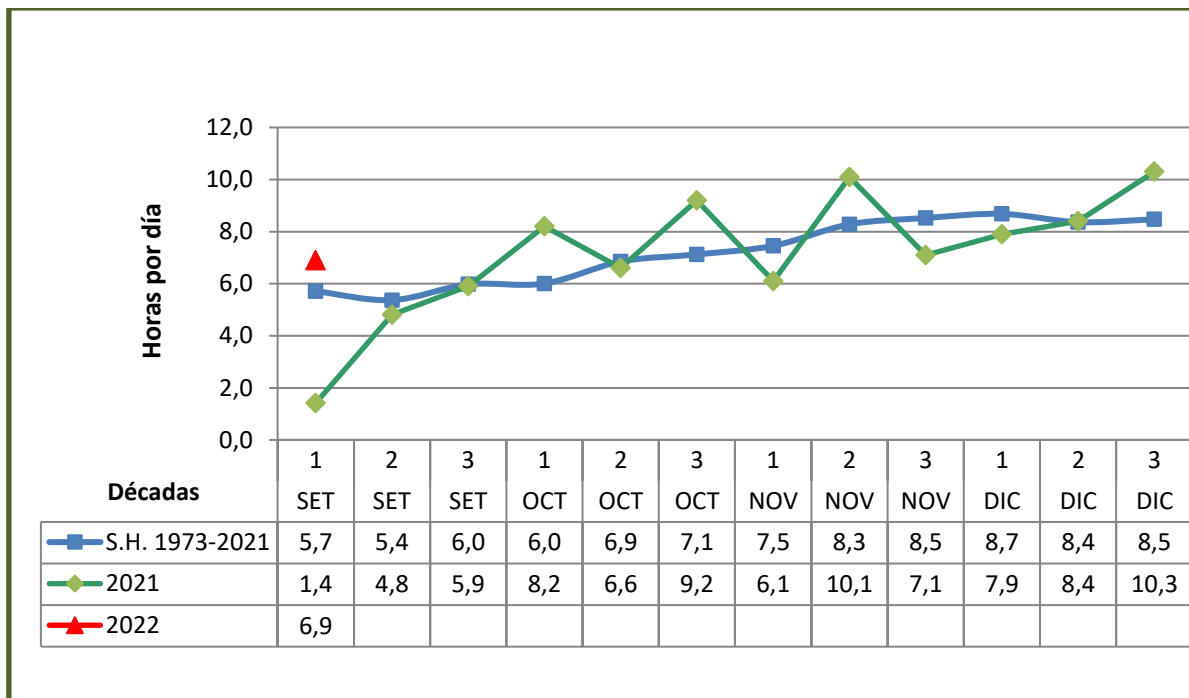
SALTO

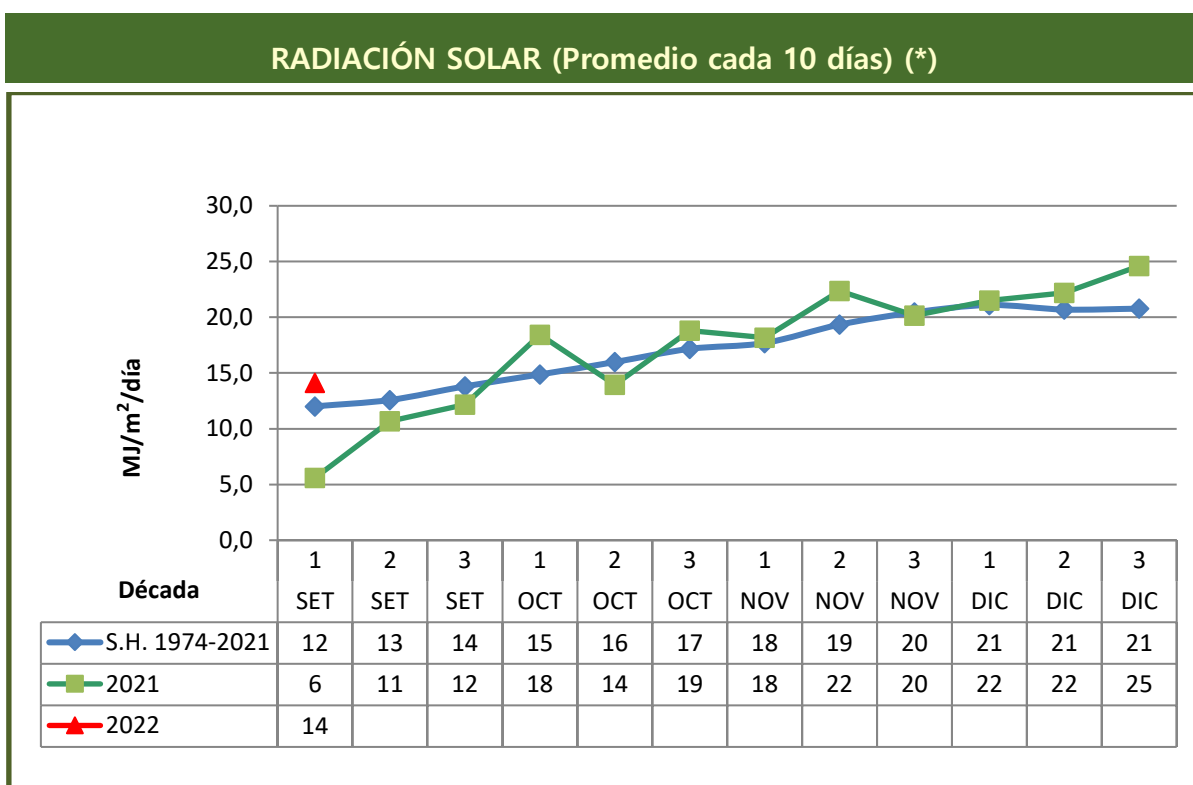
ARTIGAS

TEMPERATURA MEDIA (Promedio cada 10 días) (*)

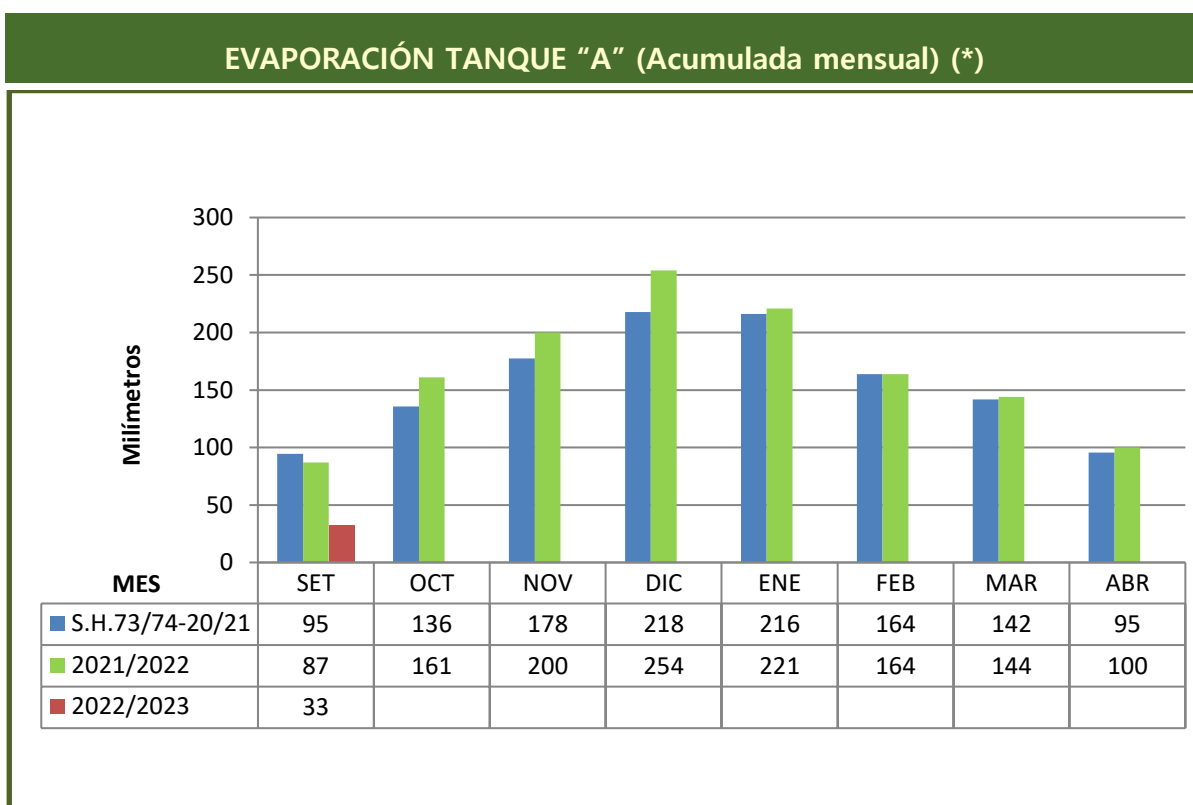


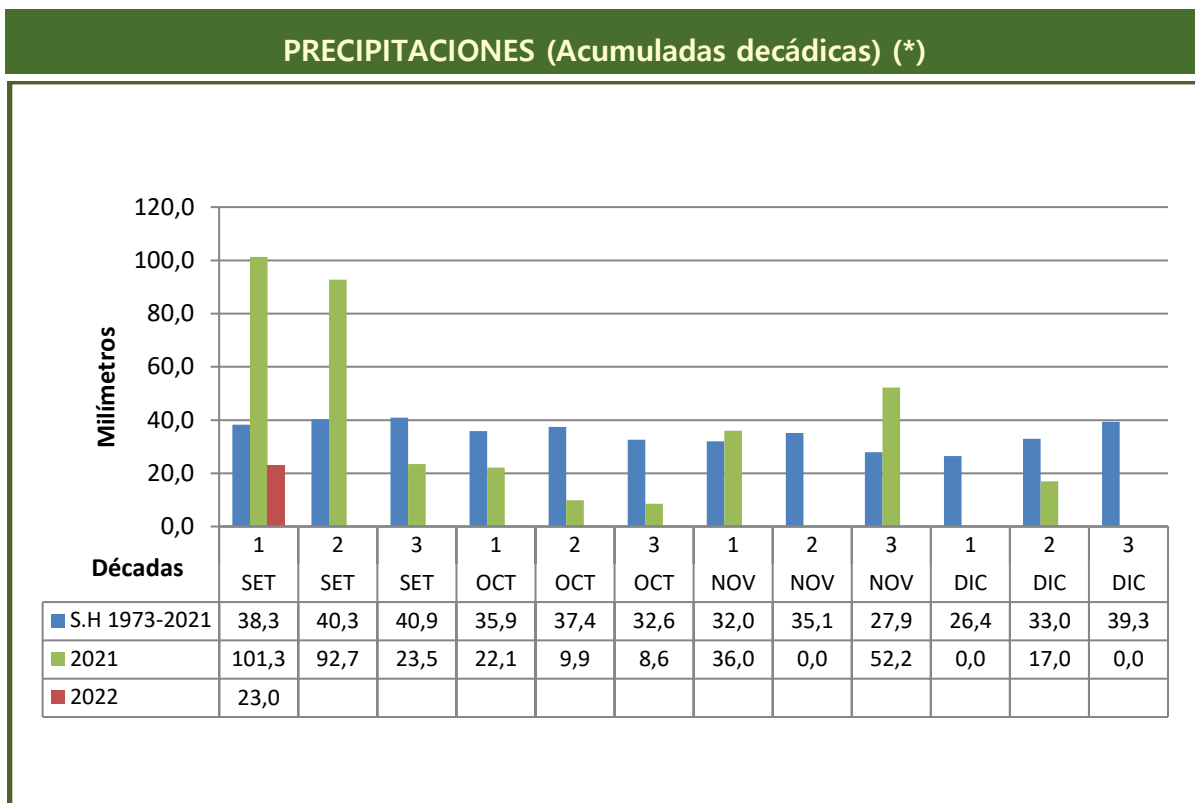
HORAS DE SOL (Promedio cada 10 días) (*)



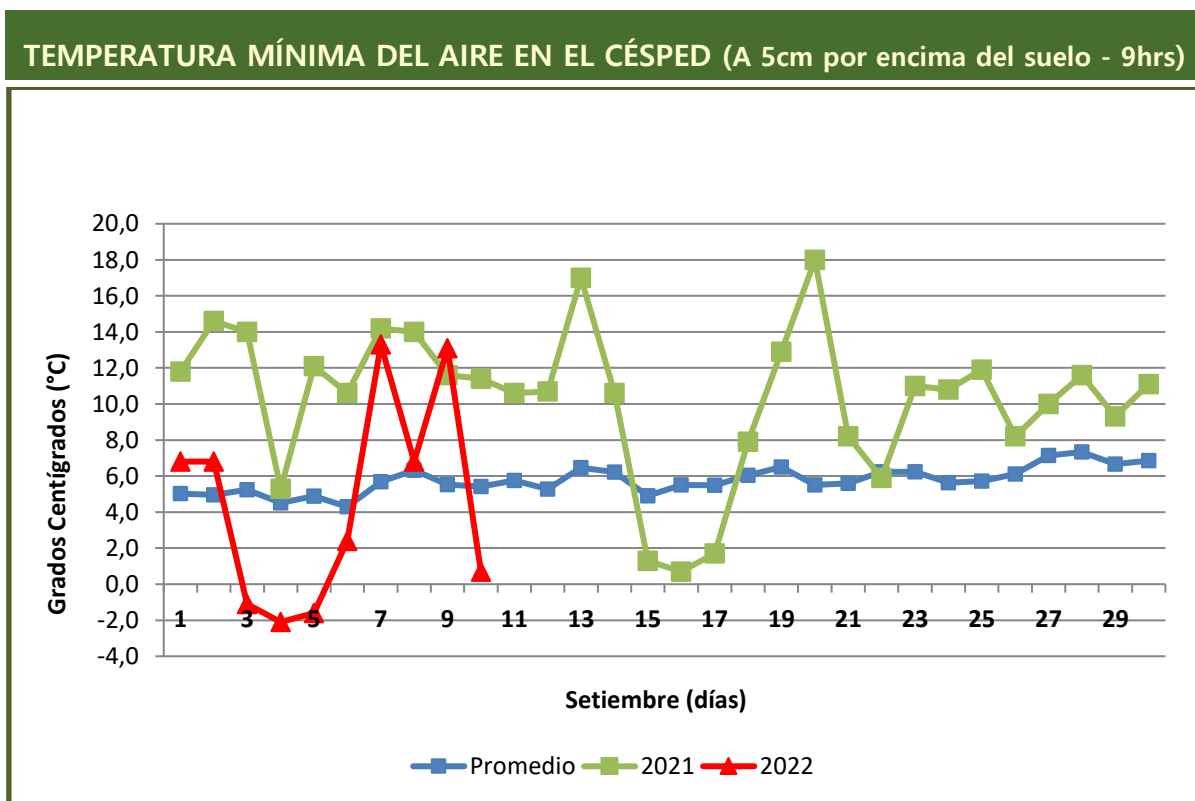


*Datos de la presente zafra actualizados hasta el 10 de Setiembre de 2022.

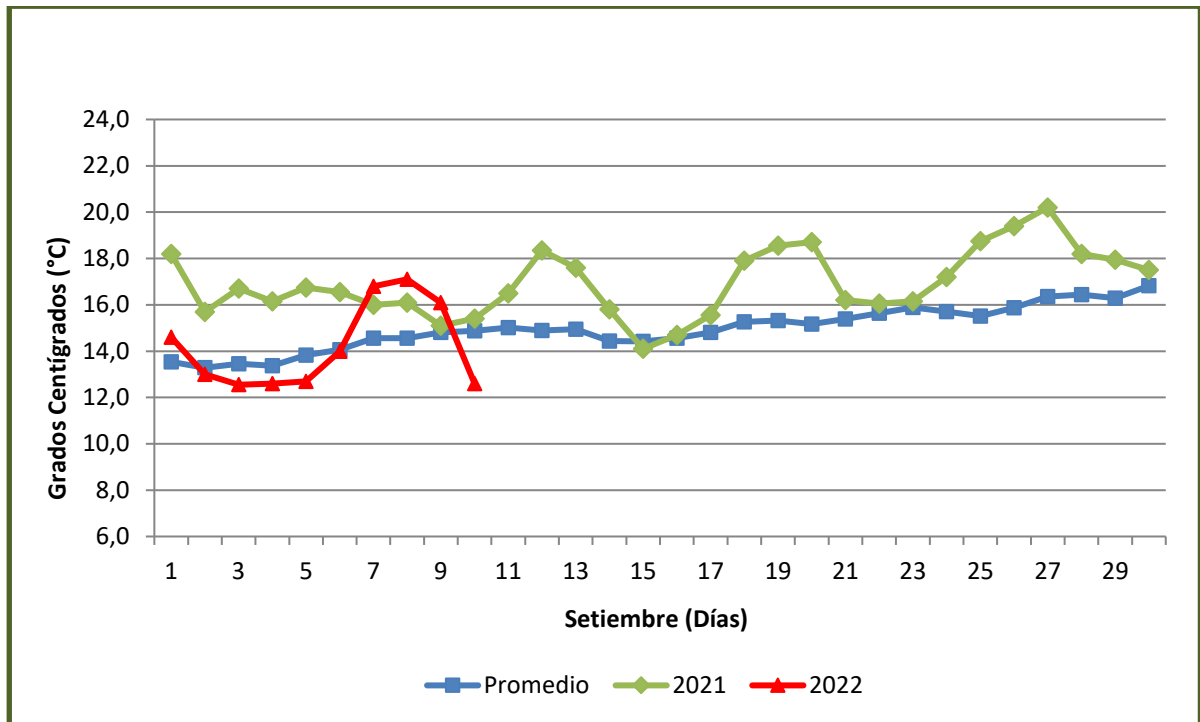




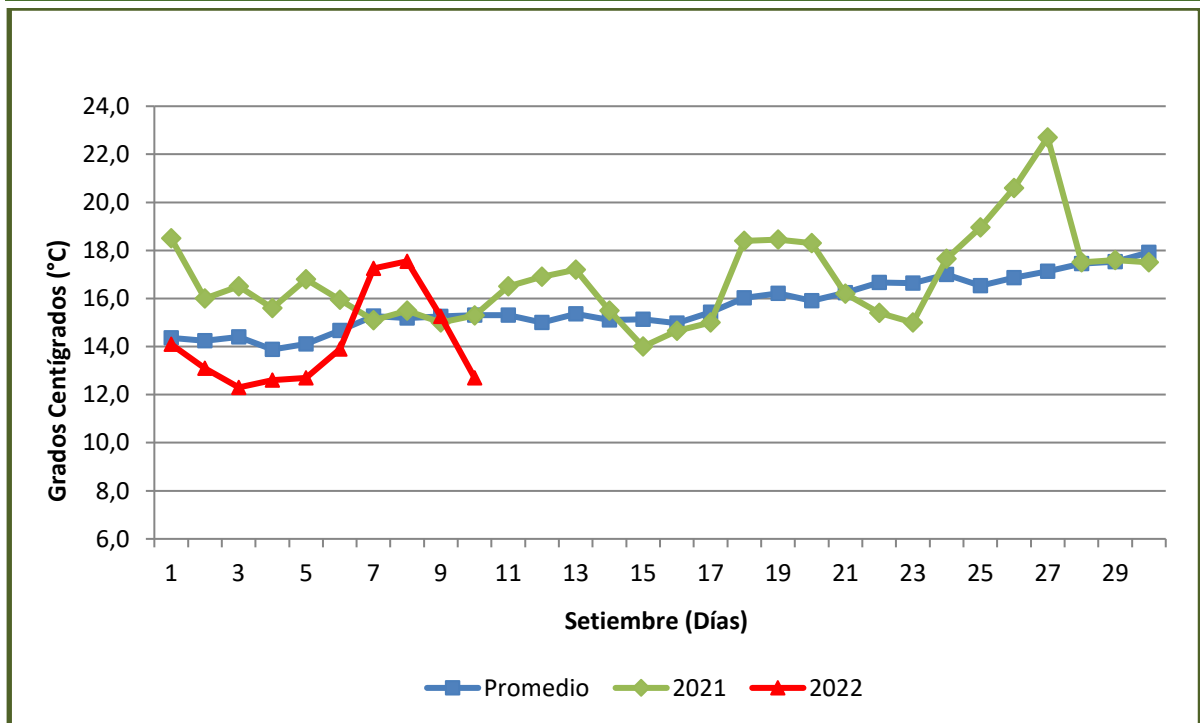
* Datos de la presente zafra acumulados hasta el 10 de Setiembre de 2022.



TEMPERATURA MEDIA DIARIA DEL SUELO CUBIERTO (A 5cm de profundidad) (*)



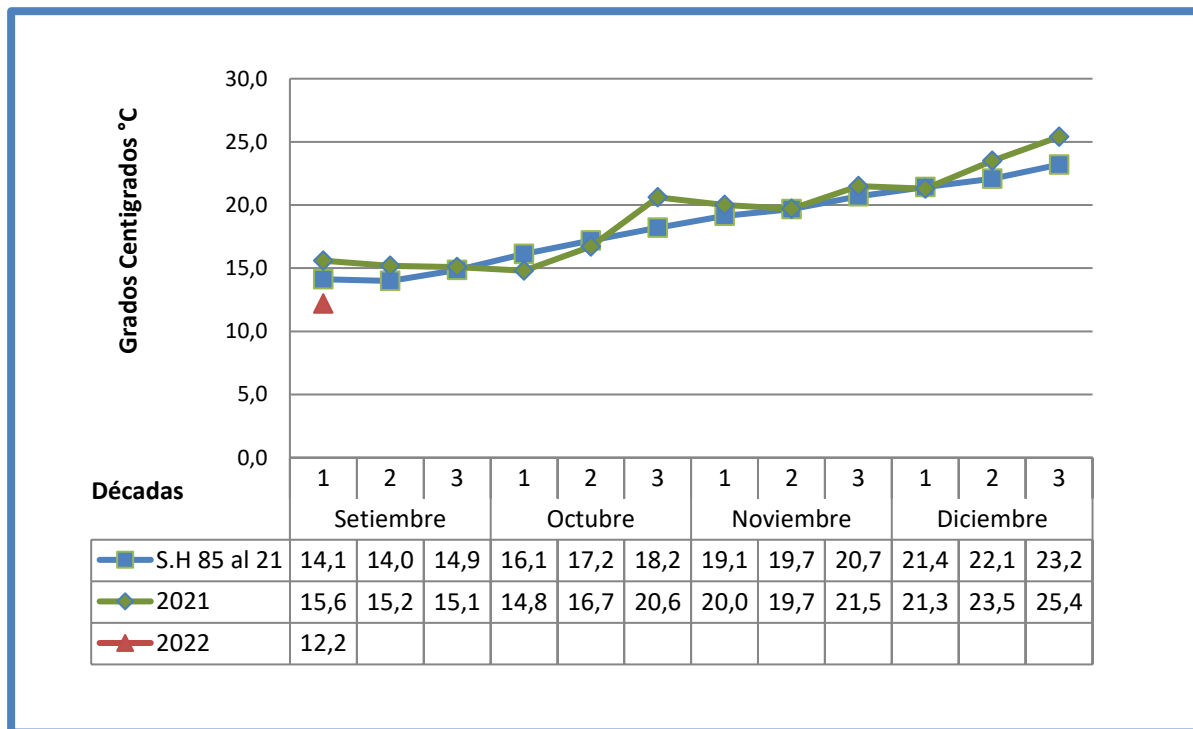
TEMPERATURA MEDIA DIARIA DEL SUELO DESNUDO (A 5cm de profundidad) (*)



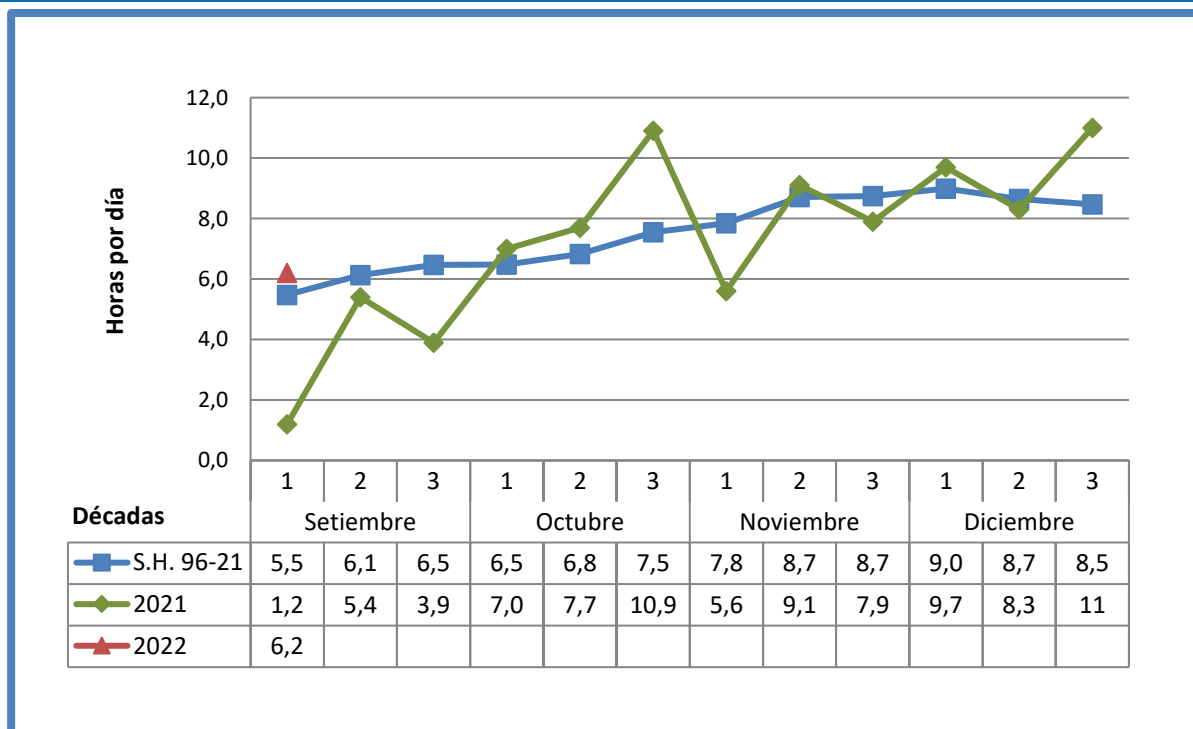
(*) -Promedio entre 9:00 y 15:00 horas

[VOLVER](#)

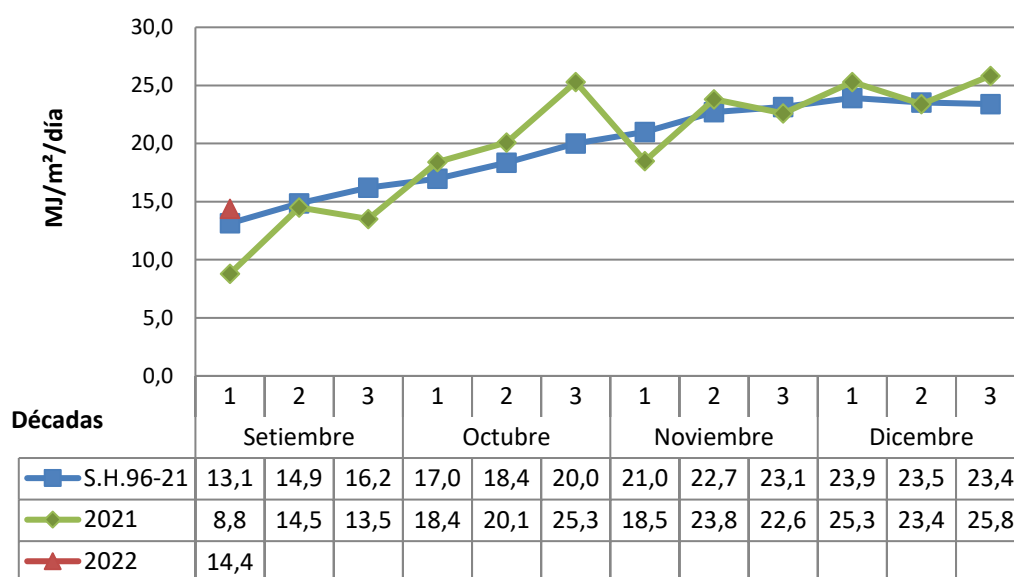
TEMPERATURA MEDIA (Promedio cada 10 días) (*)



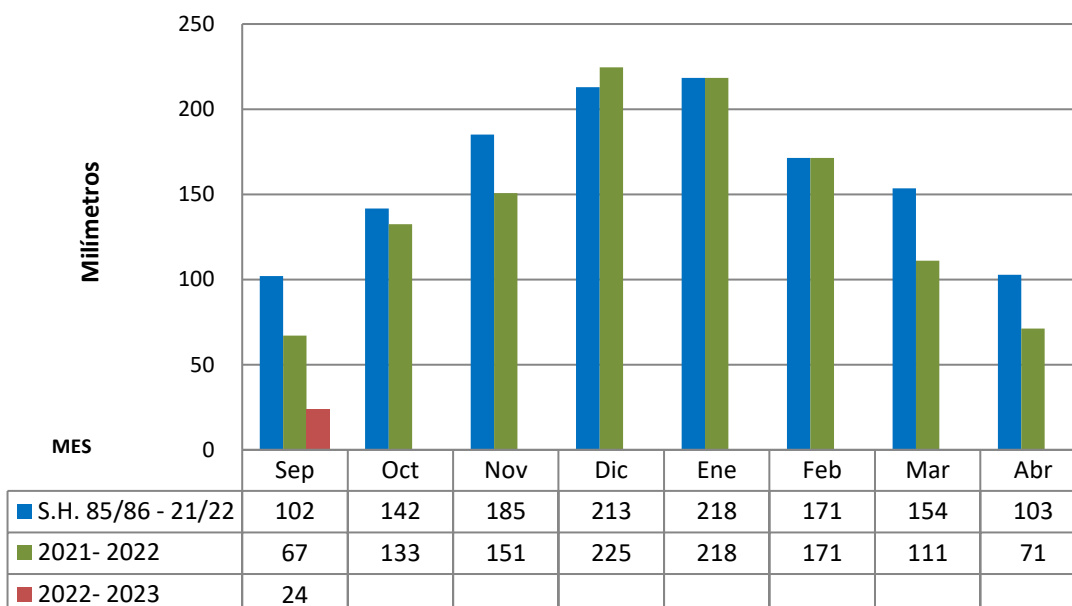
HORAS DE SOL (Promedio cada 10 días) (*)



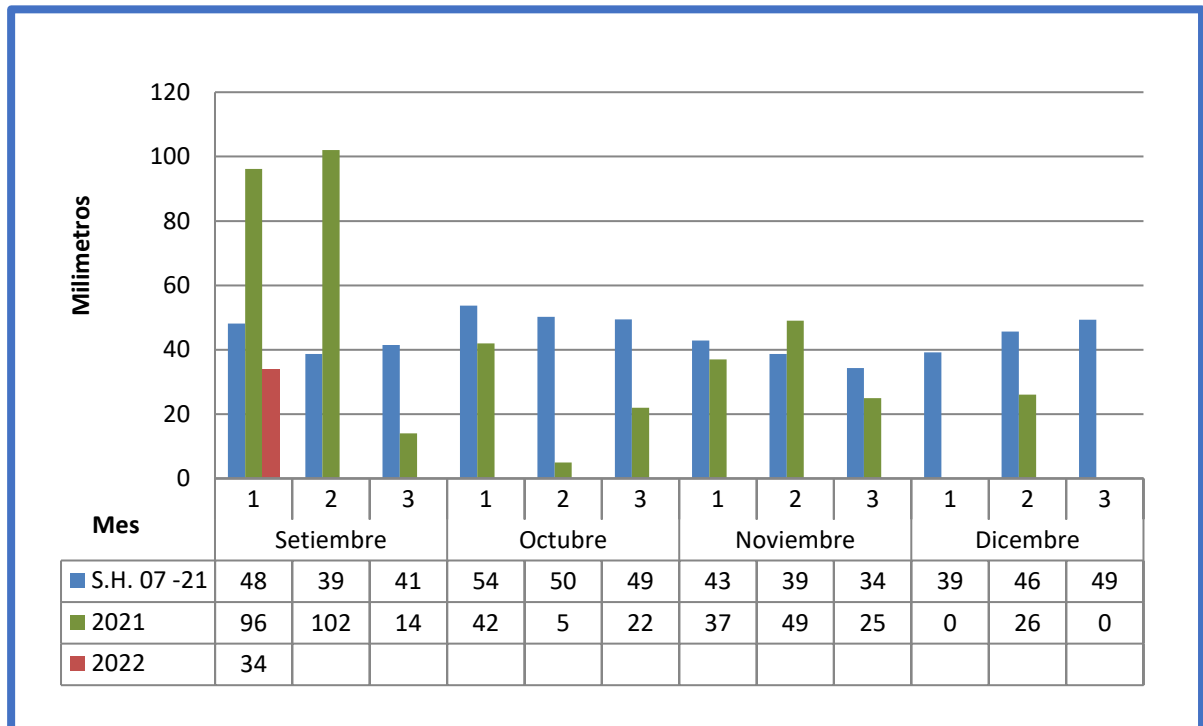
RADIACIÓN SOLAR (Promedio cada 10 días) (*)



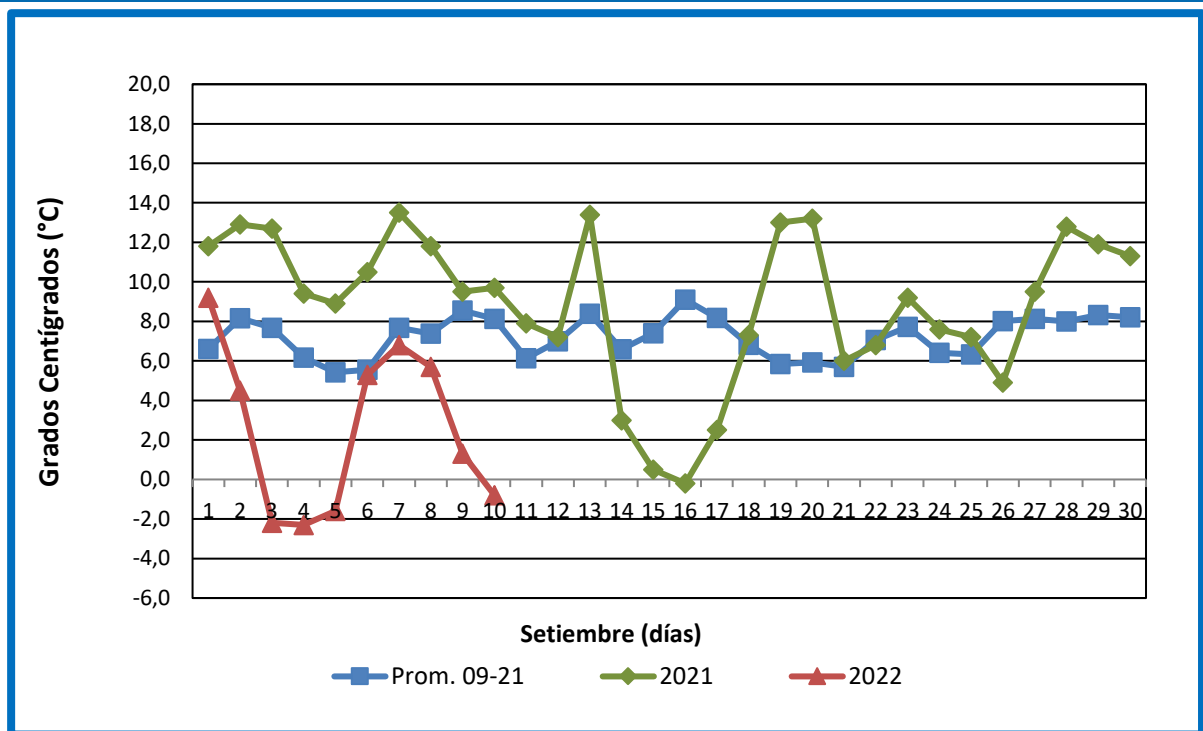
EVAPORACIÓN TANQUE "A" (Acumulada mensual) (*)



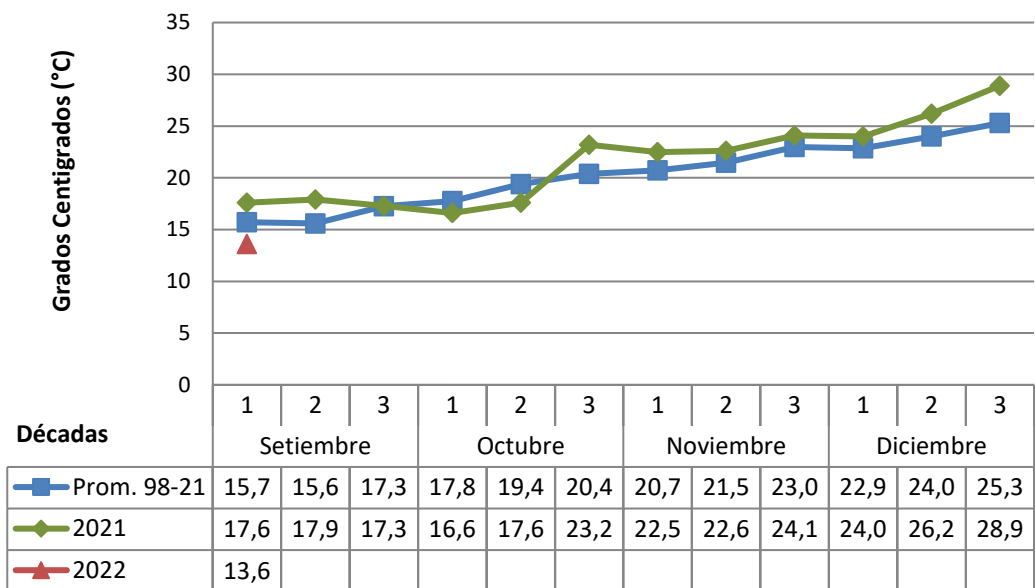
PRECIPITACIONES (Acumuladas decádicas) (*)



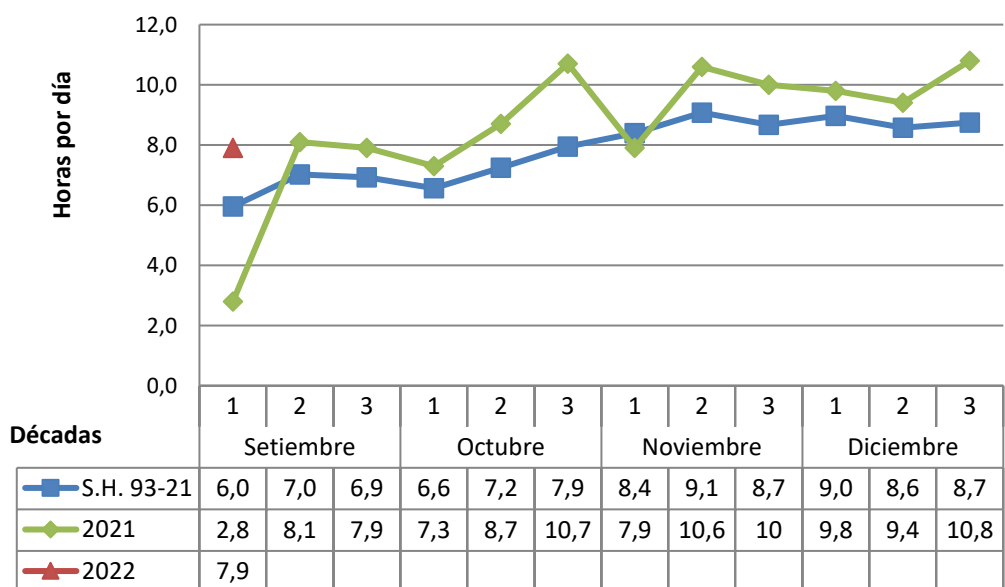
TEMPERATURA MÍNIMA DEL AIRE EN EL CÉSPED (A 5cm por encima del suelo - 9hrs)



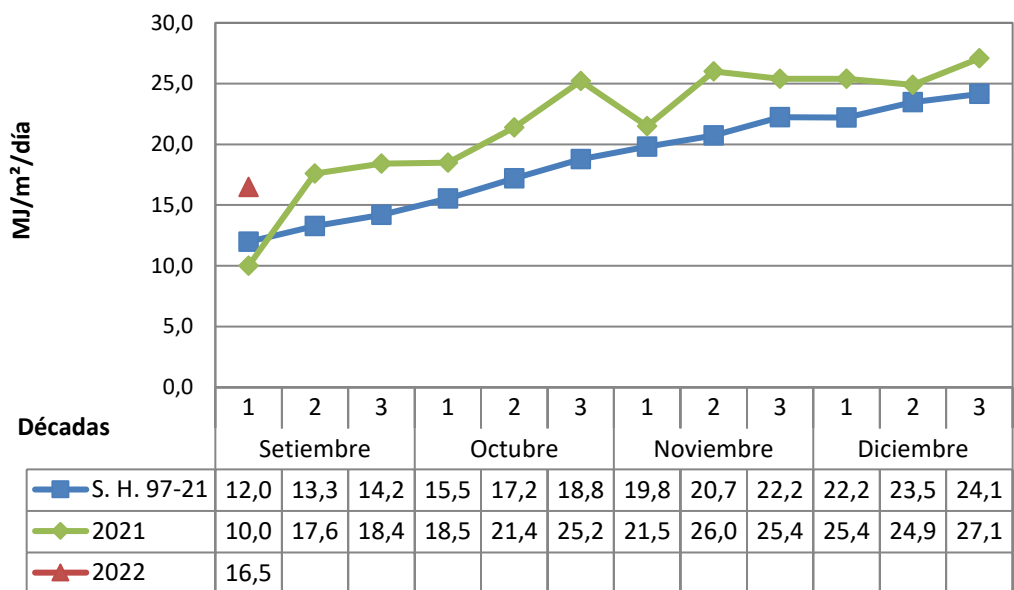
TEMPERATURA MEDIA (Promedio cada 10 días) (*)



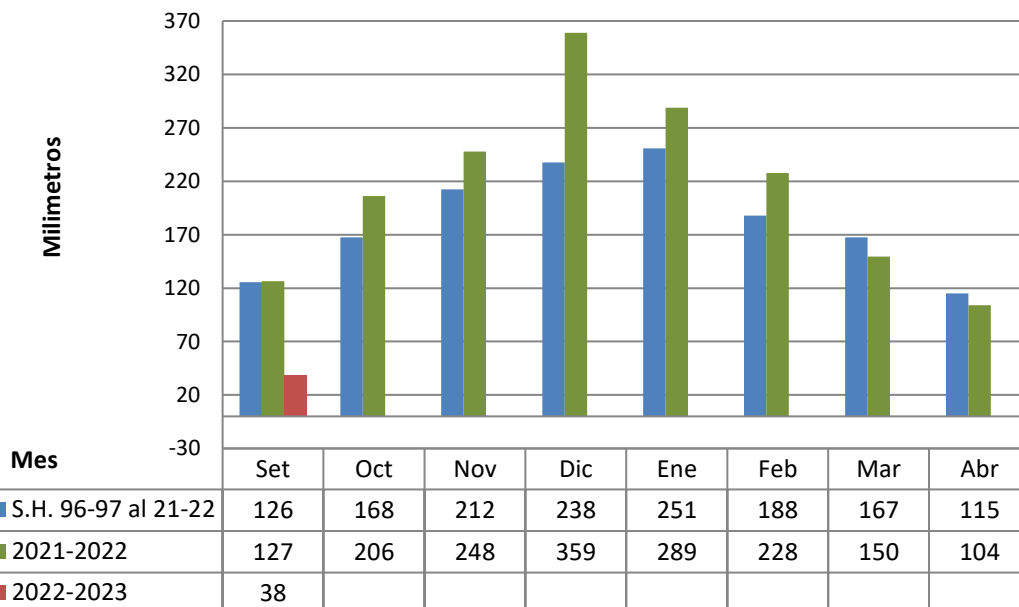
HORAS DE SOL (Promedio cada 10 días) (*)



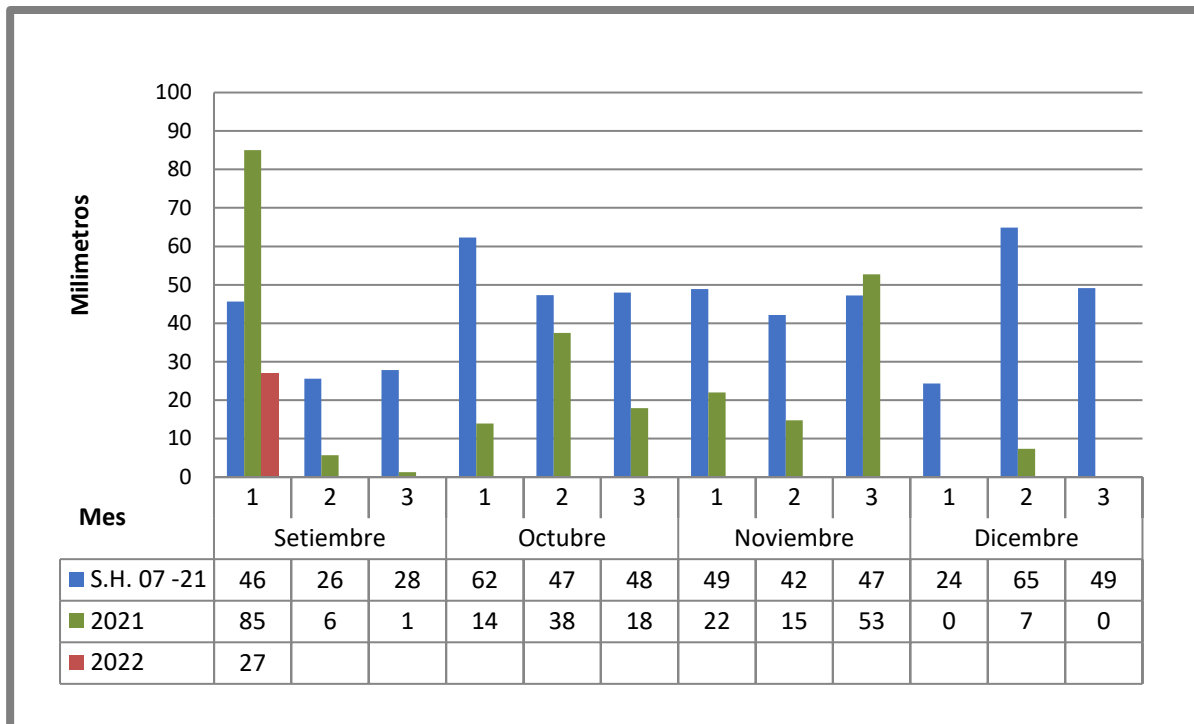
RADIACIÓN SOLAR (Promedio cada 10 días) (*)



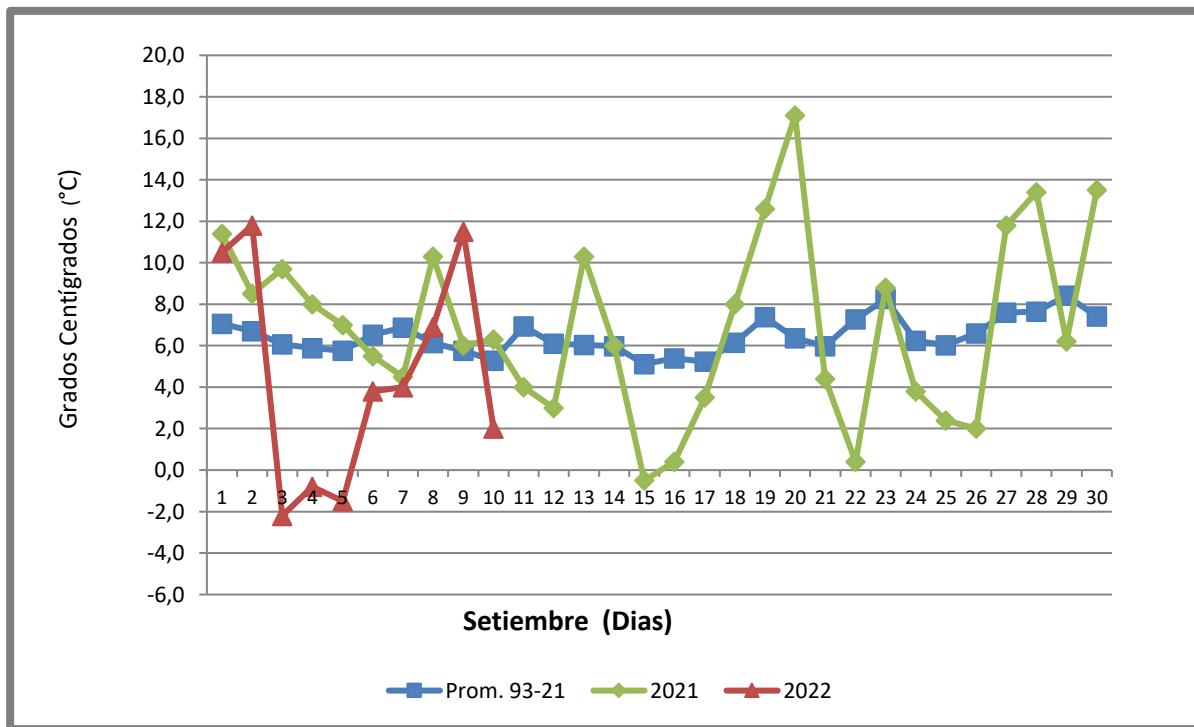
EVAPORACIÓN TANQUE "A" (Acumulada mensual) (*)



PRECIPITACIONES (Acumuladas decádicas) (*)



TEMPERATURA MÍNIMA DEL AIRE EN EL CÉSPED (A 5cm por encima del suelo -9hrs)



[VOLVER](#)

[VOLVER](#)